



CITTÀ DI CAVA DE' TIRRENI

(Provincia di Salerno)

VERBALE DI DELIBERAZIONE DELLA GIUNTA COMUNALE

<i>Num.</i>	<i>Data</i>	<i>Oggetto</i>
60	23/04/2021	Aggiornamento del "Catasto dei soprassuoli percorsi dal fuoco" ai sensi della Legge n., 353/2000 - approvazione elenchi provvisori 2020-

L'anno duemilaventuno, il giorno ventitre del mese di Aprile alle ore 9:40 e seguenti, presso la sede del Comune, debitamente convocata, si è riunita la Giunta Comunale. Al momento della trattazione dell'argomento sopra riportato, sono presenti:

	<i>Nome e cognome</i>		<i>Presente</i>
1	Vincenzo Servalli	Sindaco	SI, da remoto
2	Nunzio Senatore	Assessore	SI, da remoto
3	Annamaria Altobello	Assessore	SI, da remoto
4	Germano Baldi	Assessore	SI, da remoto
5	Giovanni Del Vecchio	Assessore	NO
6	Antonella Garofalo	Assessore	SI, da remoto
7	Lorena Iuliano	Assessore	SI, da remoto
8	Armando Lamberti	Assessore	SI

Presenti: 7 - Assenti: 1

Partecipa, collegato da remoto, il Segretario Generale Monica Siani.

Il Presidente Dott. Vincenzo Servalli, constatato che gli intervenuti sono in numero legale, invita i convocati a deliberare sull'oggetto sopra indicato.

LAGIUNTA COMUNALE

RITENUTA la propria competenza ai sensi dell'art. 48 del D.Lgs. 18 agosto 2000, n. 267 e dell'art. 50 dello Statuto Comunale;

VISTA l'allegata proposta di deliberazione dell'Assessore Antonella Garofalo, munita, ove previsti, dei pareri di cui all'art. 49 del D.Lgs. n. 267/2000;

UDITA la relazione del proponente;

RITENUTA la proposta meritevole di approvazione;

A seguito di votazione palese che ha sortito il seguente esito: unanimità di voti favorevoli,

DELIBERA:

- 1 Di approvare l'allegata proposta di deliberazione in oggetto, nelle risultanze formulate dal proponente, che qui si intende integralmente trascritta;
- 2 Data l'urgenza, di dichiarare la presente deliberazione, con separata votazione unanime, immediatamente eseguibile ai sensi dell'art. 134 del D.Lgs. n. 267/2000.



**PROPOSTA DI DELIBERAZIONE DELLA GIUNTA COMUNALE
AVENTE AD OGGETTO:**

Aggiornamento del "Catasto dei soprassuoli percorsi dal fuoco" ai sensi della Legge n., 353/2000 -
approvazione elenchi provvisori 2020-

L'Assessore all'Urbanistica e Attività Produttive

Premesso che:

- la legge n. 353 del 21 novembre 2000 e s.m.i. "Legge quadro in materia di incendi boschivi" stabilisce gli adempimenti a carico degli enti competenti, al fine di svolgere in modo coordinato attività di previsione, prevenzione e lotta attiva contro gli Incendi boschivi;
- ai sensi dell'art. 10, comma 1, della medesima legge 353/2000, qualora determinate aree del territorio comunale siano percorse da incendi boschivi, bisogna imporre su di esse i seguenti vincoli temporali efficaci dalla data in cui si sono verificati gli incendi:
 - Le zone boscate ed i pascoli i cui soprassuoli siano stati percorsi dal fuoco non possono avere una destinazione diversa da quella preesistente all' incendio per almeno quindici anni; su tali aree è, comunque, consentita la costruzione di opere pubbliche necessarie alla salvaguardia della pubblica incolumità e dell'ambiente. In tutti gli atti di compravendita di aree e immobili situati nelle predette zone, stipulati entro quindici anni dagli eventi come sopra definiti, deve essere espressamente richiamato il vincolo quindicennale, pena la nullità dell'atto stesso;
 - E' vietata per dieci anni sui soprassuoli percorsi dal fuoco la realizzazione di edifici nonché di strutture e infrastrutture finalizzate ad insediamenti civili ed attività produttive, fatti salvi i casi in cui per detta realizzazione siano stati già rilasciati, in data precedente l'incendio, e sulla base degli strumenti urbanisti in vigore a tale data, autorizzazioni o permessi di costruire;
 - Sono, altresì, vietati per dieci anni, limitatamente ai soprassuoli delle zone boscate percorsi dal fuoco, il pascolo e la caccia;
 - Sono vietate per cinque anni, sempre sui predetti soprassuoli, le attività di rimboschimento e di ingegneria ambientale sostenute con risorse finanziarie pubbliche, salvo specifica autorizzazione connessa dal Ministro dell'Ambiente, per le aree naturali protette statali, o dalla Regione Campania, negli altri casi, per documentate situazioni di dissesto idrogeologico e nelle situazioni in cui sia urgente un intervento per la tutela di particolari valori ambientali e paesaggistici;
- il comma 2 dell'art. 10 della citata legge fa obbligo ai comuni di censire, tramite apposito catasto, i soprassuoli percorsi dal fuoco avvalendosi anche dei rilievi effettuati dal Corpo Forestale dello Stato, nonché di provvedere all'aggiornamento di tale Catasto;

Considerato che:

- ai sensi dell'art. 10 della legge n.353/2000, l'elenco dei predetti soprassuoli deve essere pubblicato



per trenta giorni all'albo pretorio comunale per eventuali osservazioni: decorso tale termine, il comune valuta le eventuali osservazioni presentate ed approva, entro i successivi sessanta giorni, gli elenchi definitivi e le relative perimetrazioni;

- inoltre, oltre che all'albo, detto elenco dei soprassuoli sarà disponibile per la consultazione anche sul sito web del Comune di Cava de' Tirreni;

Preso atto che:

- la Giunta Comunale ha provveduto all'Istituzione del citato Catasto con deliberazione n. 119 del 21/03/2007;
- l'elenco definitivo dei soprassuoli percorsi dal fuoco è stato in ultimo aggiornato fino al 2019 Con D.G.C. n. 217 del 23/12/2020;

Viste:

- la Deliberazione G.C. n. 119 del 21/03/2008 "Catasto dei soprassuoli percorsi dal fuoco negli anni 2000/2007. Legge 353/2000 art. 10 c. 2";
- la Deliberazione del Commissario Straordinario n. 13 del 04/02/2010 "Catasto dei soprassuoli percorsi dal fuoco negli anni 2008/2009. Legge 353/2000 art. 10 c. 2";
- la Deliberazione G.C. n. 341 del 27/09/2011 "Catasto dei soprassuoli percorsi dal fuoco negli anni 2009(integrazione)-2010. Legge 353/2000 art. 10 c. 2";
- la Deliberazione G.C. n. 2 del 04/01/2013 "Catasto dei soprassuoli percorsi dal fuoco nell' anno 2011. Legge 353/2000 art. 10 c. 2";
- la Deliberazione G.C. n. 303 del 31/10/2013 "Catasto dei soprassuoli percorsi dal fuoco nell' anno 2012. Legge 353/2000 art. 10 C. 2";
- la Deliberazione G.C. n. 316 del 12/11/2015 "Catasto dei soprassuoli percorsi dal fuoco negli anni 2013 e 2014. Legge 353/2000 art. 10 C. 2";
- la Deliberazione G.C. n. 156 del 15/09/2016 "Catasto dei soprassuoli percorsi dal fuoco nell' anno 2015. Legge 353/2000 art. 10 C. 2";
- la Deliberazione G.C. n. 59 del 15/03/2018 "Catasto dei soprassuoli percorsi dal fuoco nell' anno 2016. Legge 353/2000 art. 10 C. 2";
- la Deliberazione G.C. n. 2 del 04/01/2013 "Catasto dei soprassuoli percorsi dal fuoco nell'anno 2011. Legge 353/2000 art. 10 C. 2";
- la Deliberazione G.C. n. 303 del 31/10/2013 "Catasto dei soprassuoli percorsi dal fuoco nell'anno 2012. Legge 353/2000 art. 10 C. 2";
- la Deliberazione G.C. n. 316 del 12/11 /2015 "Catasto dei soprassuoli percorsi dal fuoco negli anni 2013 e 2014. Legge 353/2000 art. 10 C. 2";
- la Deliberazione G.C. n. 156 del 15/09/2016 "Catasto dei soprassuoli percorsi dal fuoco nell' anno 2015. Legge 353/2000 art. 10 C. 2";
- la Deliberazione G.C. n. 59 del 15/03/2018 "Catasto dei soprassuoli percorsi dal fuoco nell' anno 2016. Legge 353/2000 art. 10 C. 2";
- la Deliberazione G.C. n. 103 del 19/04/2018 "Catasto dei soprassuoli percorsi dal fuoco nell' anno 2017. Legge 353/2000 art. 10 C. 2";



- la Deliberazione G.C n. 25 del 14/02/2019 "Catasto dei soprassuoli percorsi dal fuoco nell' anno 2018. Legge 353/2000 artto 10 C. 2";
- la Deliberazione G.C. n. 217 del 23/12/2020 "Catasto dei soprassuoli percorsi dal fuoco nell'anno 2019 - Legge n., 353/2000– approvazione.";
- la Legge n. 353 del 21/11/2000;
- la Programmazione delle Attività di Previsione, Prevenzione e Lotta attiva agli incendi boschivi 2020-2022, approvato con deliberazione di Giunta Regionale n. 282 del 9.6.2020.

Dato atto che

- il II Settore Urbanistica e Attività Produttive -Ufficio Pianificazione- ha provveduto a redigere l'aggiornamento 2020 del Catasto dei soprassuoli percorsi dal fuoco;
- ai sensi degli articoli 49 e 147 bis del D.Lgs 18 agosto 2000, n 267, è stato acquisito ed allegato alla presente deliberazione, di cui costituisce parte integrante e sostanziale, il parere in ordine alla regolarità tecnica espresso favorevolmente dal Responsabile del servizio interessato;

Visto il D.lgs. 18 agosto 2000, n 267, nonché le vigenti disposizioni di legge ad esso compatibili.

Propone alla Giunta Comunale di

Deliberare

La premessa è parte sostanziale del presente atto e, per l'effetto, qui si intende integralmente richiamata e trascritta.

1. di aggiornare, per le ragioni di cui in premessa e per gli effetti dell'art. 10 comma 1 della legge 21/11/2000 n. 353, il "Catasto del soprassuoli percorsi dal fuoco" istituito con Deliberazione di Giunta Comunale n. 2456 del 02/10/2007, mediante l'integrazione dello stesso con l'elenco provvisorio dei soprassuoli percorsi dal fuoco di cui all'elaborato "Catasto dei soprassuoli percorsi dal fuoco - Aggiornamento 2020" allegato al presente atto quale sua parte integrante e sostanziale;

2. di dare atto che il suddetto elenco sarà depositato presso la sede il Settore Urbanistica e Attività Produttive, nonché pubblicato sul sito web del Comune di Cava de' Tirreni per **trenta giorni** naturali e consecutivi a partire dalla pubblicazione del presente atto sull' Albo Pretorio;

3. di dare atto che i proprietari delle aree inserite nel detto elenco o chiunque interessato possono presentare proprie osservazioni scritte entro il termine di pubblicazione ai fini delle relative valutazioni e della successiva approvazione ai sensi del citato artto 10 comma 1 della legge n.353/2000 secondo le seguenti modalità:

- a mano al protocollo generale del Comune di Cava de' Tirreni, nei giorni e negli orari di ufficio, indirizzato "al Settore Urbanistica e Attività Produttive" con oggetto la seguente dicitura "Aggiornamento Catasto dei soprassuoli percorsi dal fuoco 2020 – osservazioni";
- per posta con indicato sulla busta la seguente dicitura "Aggiornamento Catasto dei soprassuoli percorsi dal fuoco 2020 – osservazioni", da spedire al seguente indirizzo:– 2° Settore "Urbanistica e Attività Produttive" – Piazza Abbro 1 – CAP 84013 – Cava de' Tirreni (SA);
- a mezzo pec all'indirizzo amministrazione@pec.comune.cavadetirreni.sa.it, indicando come oggetto "Aggiornamento Catasto dei soprassuoli percorsi dal fuoco 2020 – osservazioni".

4. di stabilire che l'aggiornamento del catasto incendi è affidata all'Ufficio di Piano che provvede alla



Città di
Cava de' Tirreni

redazione della documentazione cartografica necessaria alla localizzazione degli incendi.

5. di dichiarare la presente deliberazione immediatamente eseguibile i sensi dell'art. 134, comma 4, D.Lgs. n. 267 del 2000.

L'Assessore all'Urbanistica

Avv. Antonella Garofalo



Pareri resi ai sensi dell'art. 49 del D.Lgs. 18 agosto 2000, n. 267

PARERE DI REGOLARITA' TECNICA: Sett. 2 Urbanistica e Attività Produttive

Vista la superiore proposta di deliberazione, si esprime parere FAVOREVOLE in ordine alla regolarità tecnica.

Cava de' Tirreni, 20/04/2021

Il Dirigente
Dott. Luigi Collazzo

PARERE DI REGOLARITA' CONTABILE

NON RICHIESTO in quanto la presente deliberazione non comporta riflessi diretti o indiretti sulla situazione economico-finanziaria o sul patrimonio dell'Ente.



Comune di Cava de' Tirreni

piazza E. Abbro, 1 84013 - Cava de' Tirreni (SA)
tel. 089682111

www.comune.cavadetirreni.sa.it

amministrazione@pec.comune.cavadetirreni.sa.it

Settore Governo del Territorio, Ambiente
e Attività Produttive

Ufficio di Piano

**CATASTO DEI SOPRASSUOLI PERCORSI DAL FUOCO
AGGIORNAMENTO A TUTTO IL 2020**

UFFICIO DI PIANO

TALIERCIO VALENTINA

ON=TALIERCIO VALENTIN
C=IT
O=ORDINE ARCHITETTI P
2.5.4.97=CF:IT-950094006E
RSA/2048 bits

Istruttore direttivo tecnico

arch. Valentina Taliercio

ANGRISANI ALBERTO

ON=ANGRISANI ALBERTO
C=IT
O=ORDINE ARCHITETTI P
2.5.4.97=CF:IT-950094006E
RSA/2048 bits

Funzionario titolare in P.O.

arch. Alberto Angrisani

**Comune di Cava de' Tirreni**piazza E. Abbro, 1 84013 - Cava de' Tirreni (SA)
tel. 089682111www.comune.cavadetirreni.sa.itamministrazione@pec.comune.cavadetirreni.sa.itSettore Governo del Territorio, Ambiente
e Attività Produttive

Ufficio di Piano

Per ogni incendio di seguito riportato sono allegate le Schede dei singoli incendi relativi all'anno 2019 fornite dal Corpo Forestale dello Stato e messe a disposizione tramite il *Sistema Informativo della Montagna*.

ELENCO DEGLI INCENDI BOSCHIVI CENSITI NEL TERRITORIO DEL COMUNE DI CAVA DE' TIRRENI PER L'ANNO 2020

Progressivo	Località	Data Incendio	Data Rilievo CFS	Superficie comunale interessata in HA
1	Monte Caruso	02/01/2020	08/09/2020	00.40.84

Superficie totale del comune percorsa dal fuoco in ha	00.40.84
% di superficie comunale percorsa dal fuoco	0,01 %

I perimetri delle aree percorse dal fuoco, come rilevate dal Corpo Forestale dello Stato, sono stati sovrapposti alla cartografia catastale e all'ortofoto AGEA 2014 dall'Ufficio di Piano del Comune di Cava de' Tirreni.

Nota del Corpo Forestale dello Stato deputato al rilievo delle aree percorse dal fuoco

La cartografia catastale di sfondo, messa a disposizione dall'Agenzia del Territorio può non essere aggiornata alla attualità oppure non essere digitalizzata (presenza dei soli centroidi particella) pertanto in taluni casi l'elenco delle particelle deve essere considerato indicativo e non esaustivo. Si invita quindi l'utente a visualizzare l'incendio su cartografia catastale per verificare in modo puntuale le particelle interessate e ricomprese nel perimetro.

Per quanto riguarda i dati delle superfici indicati, sono stati desunti mediante rilievi (scala 1:2.000-1:5.000) effettuati con strumentazione speditiva a precisione metrica per finalità interne al servizio d'istituto e suscettibili di errori sia strumentali sia di carattere tecnico e pertanto, al fine della redazione del Catasto Incendi, tali superfici devono essere ricontrollate e verificate.



Comune di Cava de' Tirreni

piazza E. Abbro, 1 84013 - Cava de' Tirreni (SA)

tel. 089682111

www.comune.cavadetirreni.sa.it

amministrazione@pec.comune.cavadetirreni.sa.it

Settore Governo del Territorio, Ambiente
e Attività Produttive

Ufficio di Piano



Aree percorse dal fuoco

Scala 1:25.000

Inquadramento generale



**Comune di Cava de' Tirreni**

piazza E. Abbro, 1 84013 - Cava de' Tirreni (SA)

tel. 089682111

www.comune.cavadetirreni.sa.itamministrazione@pec.comune.cavadetirreni.sa.itSettore Governo del Territorio, Ambiente
e Attività Produttive

Ufficio di Piano

1. Monte Caruso**Ministero delle Politiche Agricole Alimentari e Forestali**

Corpo Forestale dello Stato

Rilievo delle aree percorse dal fuoco

Regione	CAMPANIA	Provincia	SALERNO
Comune	CAVA DE' TIRRENI		
Località	Monte Caruso		

Data incendio 02/01/2020**Superficie boschiva percorsa dal fuoco (Ha)** 00.40.84**Superficie non boschiva percorsa dal fuoco (Ha)** 00.00.00**Di cui superficie pascoliva percorsa dal fuoco (Ha)****Totale superficie percorsa dal fuoco (Ha)** 00.40.84**Lista delle particelle interessate**

Codice Nazionale	Foglio	Particella	Sub	Allegato	Sviluppo	Superficie in mq	
						Percorsa	Totale
C361	1	00001		0	0	4084	805416

IMPOSIZIONE DEI VINCOLI*(legge 353/2000 art. 10)*

Durata	Descrizione	Scadenza
15 anni	E' vietata la modifica della destinazione d'uso diversa da quella preesistente prima dell'incendio.	02.01.2035
10 anni	E' vietata la realizzazione di edifici nonché di strutture e infrastrutture finalizzate ad insediamenti civili ed attività produttive. E' altresì vietata la caccia e il pascolo ai soprassuoli delle zone boscate	02.01.2030
5 anni	Sono vietate le attività di rimboscimento e di ingegneria ambientale sostenute con risorse finanziarie pubbliche, salvo specifica autorizzazione connessa dal Ministro dell'Ambiente, per le aree naturali protette statali, o dalla Regione Campania, negli altri casi, per documentate situazioni di dissesto idrogeologico e nelle situazioni in cui sia urgente un intervento per la tutela di particolari valori ambientali e paesaggistici.	02.01.2025



Comune di Cava de' Tirreni

piazza E. Abbro, 1 84013 - Cava de' Tirreni (SA)

tel. 089682111

www.comune.cavadetirreni.sa.it

amministrazione@pec.comune.cavadetirreni.sa.it

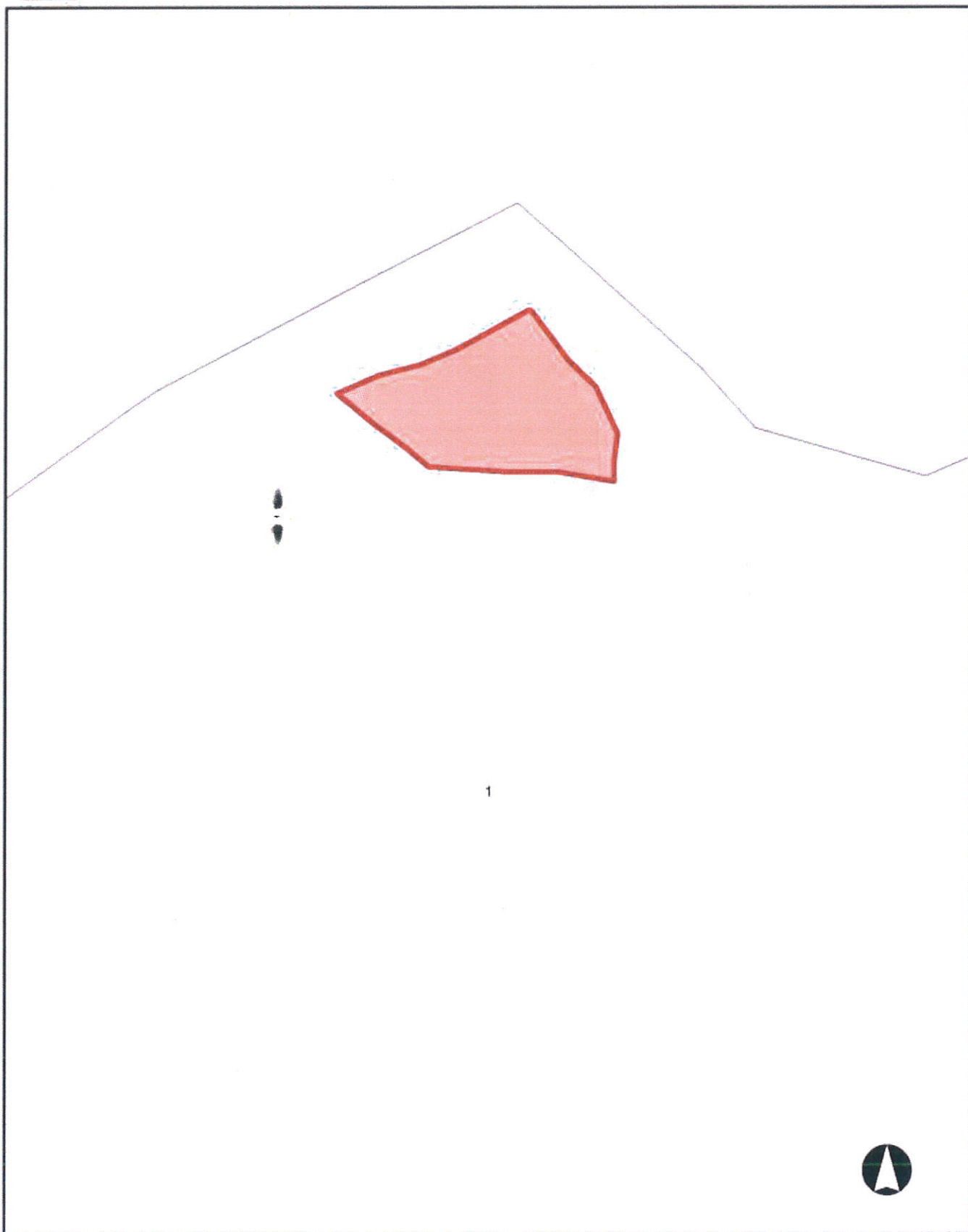
Settore Governo del Territorio, Ambiente
e Attività Produttive

Ufficio di Piano



Aree percorse dal fuoco

Scala 1:2.000





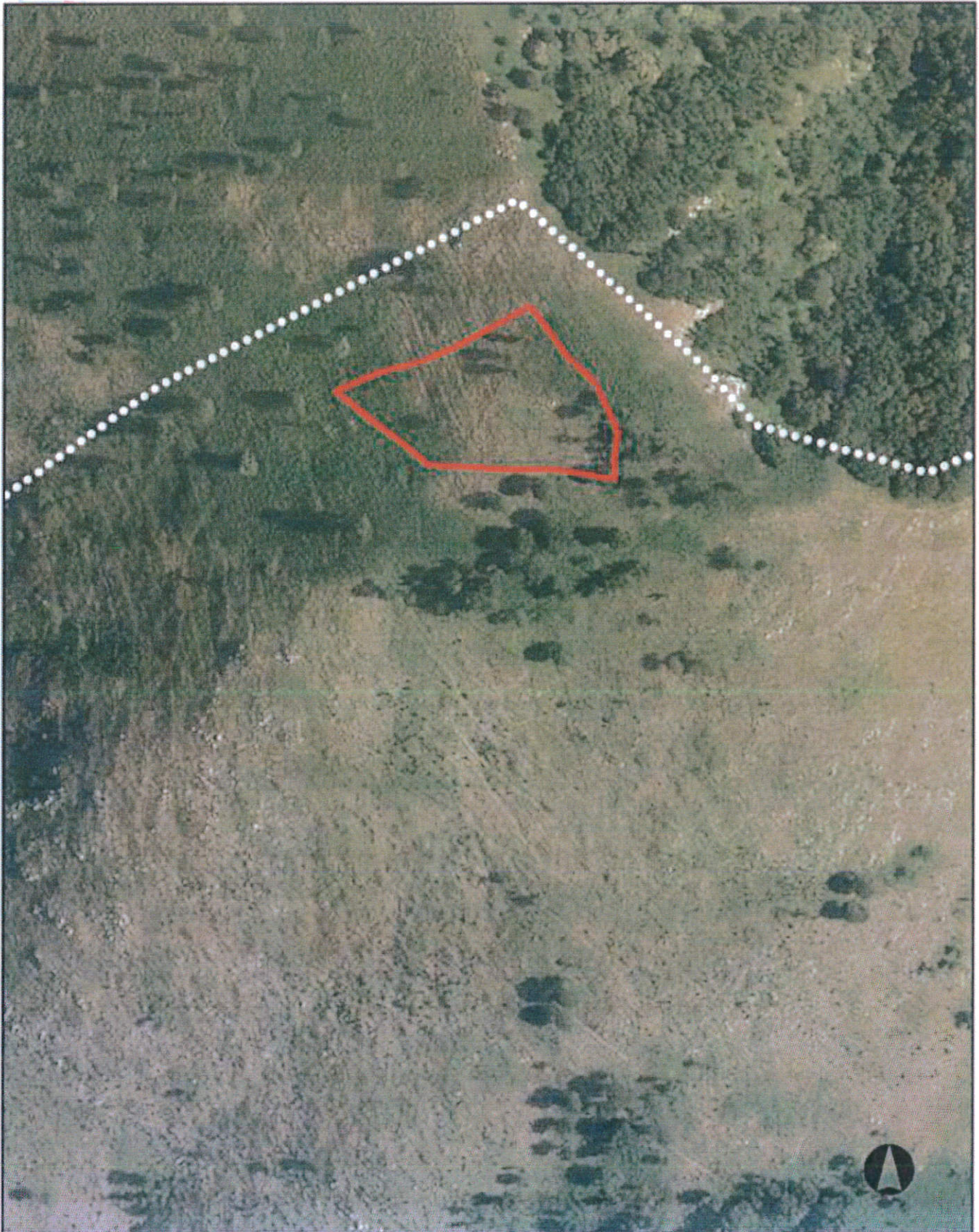
Comune di Cava de' Tirreni
piazza E. Abbro, 1 84013 - Cava de' Tirreni (SA)
tel. 089682111
www.comune.cavadetirreni.sa.it
amministrazione@pec.comune.cavadetirreni.sa.it

Settore Governo del Territorio, Ambiente
e Attività Produttive

Ufficio di Piano

 Aree percorse dal fuoco

Scala 1:2.000



Delibera G.C. n. 60 del 23/04/2021


Oggetto: Aggiornamento del "Catasto dei soprassuoli percorsi dal fuoco" ai sensi della Legge n., 353/2000 - approvazione elenchi provvisori 2020-

Letto, approvato e sottoscritto.

Il Segretario Generale
Dott.ssa Monica Siani



Il Sindaco
Dott. Vincenzo Servalli



PUBBLICAZIONE

Certifico, su conforme dichiarazione del responsabile del procedimento, che la presente deliberazione viene pubblicata in data odierna all'Albo Pretorio informatico di questo Comune e vi rimarrà in pubblicazione per 15 giorni consecutivi ai sensi dell'art. 124, 1° comma, del D.Lgs. n. 267/2000 e dell'art. 32 della L. n. 69/2009.

Cava de' Tirreni, 26 APR 2021

Il Segretario Generale
Dott.ssa Monica Siani



ESECUTIVITA'

Certifico che la presente deliberazione è esecutiva il giorno 23/04/2021

Dopo il decimo giorno dalla pubblicazione (*Art. 134, comma 3, D.Lgs. n. 267/2000*)

Perché dichiarata immediatamente eseguibile (*Art. 134, comma 4, D.Lgs. n. 267/2000*)

Cava de' Tirreni, 26 APR 2021

Il Segretario Generale
Dott.ssa Monica Siani

