



CITTÀ DI CAVA DE' TIRRENI

(Provincia di Salerno)

VERBALE DI DELIBERAZIONE DELLA GIUNTA COMUNALE

<i>Num.</i>	<i>Data</i>	<i>Oggetto</i>
88	14/06/2021	Catasto dei soprassuoli percorsi dal fuoco nell'anno 2020 - Legge n., 353/2000 - approvazione.

L'anno duemilaventuno, il giorno quattordici del mese di Giugno alle ore 13:00 e seguenti, nell'apposita sala del Palazzo di Città, debitamente convocata, si è riunita la Giunta Comunale. Al momento della trattazione dell'argomento sopra riportato, sono presenti:

	<i>Nome e cognome</i>		<i>Presente</i>
1	Vincenzo Servalli	Sindaco	SI
2	Nunzio Senatore	Assessore	SI
3	Annamaria Altobello	Assessore	NO
4	Germano Baldi	Assessore	SI
5	Giovanni Del Vecchio	Assessore	SI
6	Antonella Garofalo	Assessore	SI
7	Lorena Iuliano	Assessore	SI
8	Armando Lamberti	Assessore	NO

Presenti: 6 - Assenti: 2

Partecipa il Segretario Generale Monica Siani.

Il Presidente Dott. Vincenzo Servalli, constatato che gli intervenuti sono in numero legale, invita i convocati a deliberare sull'oggetto sopra indicato.

LAGIUNTA COMUNALE

RITENUTA la propria competenza ai sensi dell'art. 48 del D.Lgs. 18 agosto 2000, n. 267 e dell'art. 50 dello Statuto Comunale;

VISTA l'allegata proposta di deliberazione dell'Assessore Antonella Garofalo, munita, ove previsti, dei pareri di cui all'art. 49 del D.Lgs. n. 267/2000;

UDITA la relazione del proponente;

RITENUTA la proposta meritevole di approvazione;

A seguito di votazione palese che ha sortito il seguente esito: unanimità di voti favorevoli,

DELIBERA:

- 1 Di approvare l'allegata proposta di deliberazione in oggetto, nelle risultanze formulate dal proponente, che qui si intende integralmente trascritta;
- 2 Data l'urgenza, di dichiarare la presente deliberazione, con separata votazione unanime, immediatamente eseguibile ai sensi dell'art. 134 del D.Lgs. n. 267/2000.



**PROPOSTA DI DELIBERAZIONE DELLA GIUNTA COMUNALE
AVENTE AD OGGETTO:**

Catasto dei soprassuoli percorsi dal fuoco nell'anno 2020 - Legge n., 353/2000 - approvazione.

L'Assessore all'Urbanistica e al Governo del Territorio

Premesso che:

- la legge n. 353 del 21 novembre 2000 e s.m.i. “Legge quadro in materia di incendi boschivi” stabilisce gli adempimenti a carico degli enti competenti, al fine di svolgere in modo coordinato attività di previsione, prevenzione e lotta attiva contro gli Incendi boschivi;
- ai sensi dell'art. 10, comma 1, della medesima legge 353/2000, qualora determinate aree del territorio comunale siano percorse da incendi boschivi, bisogna imporre su di esse i seguenti vincoli temporali efficaci dalla data in cui si sono verificati gli incendi:
 - Le zone boscate ed i pascoli i cui soprassuoli siano stati percorsi dal fuoco non possono avere una destinazione diversa da quella preesistente all' incendio per almeno quindici anni; su tali aree è, comunque, consentita la costruzione di opere pubbliche necessarie alla salvaguardia della pubblica incolumità e dell'ambiente. In tutti gli atti di compravendita di aree e immobili situati nelle predette zone, stipulati entro quindici anni dagli eventi come sopra definiti, deve essere espressamente richiamato il vincolo quindicennale, pena la nullità dell'atto stesso;
 - E' vietata per dieci anni sui soprassuoli percorsi dal fuoco la realizzazione di edifici nonché di strutture e infrastrutture finalizzate ad insediamenti civili ed attività produttive, fatti salvi i casi in cui per detta realizzazione siano stati già rilasciati, in data precedente l'incendio, e sulla base degli strumenti urbanisti ei vigenti a tale data, autorizzazioni o permessi di costruire;
 - Sono, altresì, vietati per dieci anni, limitatamente ai soprassuoli delle zone boscate percorsi dal fuoco, il pascolo e la caccia;
 - Sono vietate per cinque anni, sempre sui predetti soprassuoli, le attività di rimboschimento e di ingegneria ambientale sostenute con risorse finanziarie pubbliche, salvo specifica autorizzazione connessa dal Ministro dell'Ambiente, per le aree naturali protette statali, o dalla Regione Campania, negli altri casi, per documentate situazioni di dissesto idrogeologico e nelle situazioni in cui sia urgente un intervento per la tutela di particolari valori ambientali e paesaggistici;
- il comma 2 dell'art. 10 della citata legge fa obbligo ai comuni di censire, tramite apposito catasto, i soprassuoli percorsi dal fuoco avvalendosi anche dei rilievi effettuati dal Corpo Forestale dello Stato, nonché di provvedere all'aggiornamento di tale Catasto.

Preso atto che:



- la Giunta Comunale ha provveduto all'Istituzione del citato Catasto con deliberazione n. 119 del 21/03/2007;
- l'elenco definitivo dei soprassuoli percorsi dal fuoco è stato in ultimo aggiornato fino al 2019 con D.G.C. n. 217 del 23/12/2020;

Viste:

- la Deliberazione G.C. n. 119 del 21/03/2008 "Catasto dei soprassuoli percorsi dal fuoco negli anni 2000/2007. Legge 353/2000 art. 10 c. 2";
- la Deliberazione del Commissario Straordinario n. 13 del 04/02/2010 "Catasto dei soprassuoli percorsi dal fuoco negli anni 2008/2009. Legge 353/2000 art. 10 c. 2";
- la Deliberazione G.C. n. 341 del 27/09/2011 "Catasto dei soprassuoli percorsi dal fuoco negli anni 2009(integrazione)-2010. Legge 353/2000 art. 10 c. 2";
- la Deliberazione G.C. n. 2 del 04/01/2013 "Catasto dei soprassuoli percorsi dal fuoco nell' anno 2011. Legge 353/2000 art. 10 c. 2";
- la Deliberazione G.C. n. 303 del 31/10/2013 "Catasto dei soprassuoli percorsi dal fuoco nell' anno 2012. Legge 353/2000 art. 10 C. 2";
- la Deliberazione G.C. n. 316 del 12/11/2015 "Catasto dei soprassuoli percorsi dal fuoco negli anni 2013 e 2014. Legge 353/2000 art. 10 C. 2";
- la Deliberazione G.C. n. 156 del 15/09/2016 "Catasto dei soprassuoli percorsi dal fuoco nell' anno 2015. Legge 353/2000 art. 10 C. 2";
- la Deliberazione G.C. n. 59 del 15/03/2018 "Catasto dei soprassuoli percorsi dal fuoco nell' anno 2016. Legge 353/2000 art. 10 C. 2";
- la Deliberazione G.C. n. 2 del 04/01/2013 "Catasto dei soprassuoli percorsi dal fuoco nell'anno 2011. Legge 353/2000 art. 10 C. 2";
- la Deliberazione G.C. n. 303 del 31/10/2013 "Catasto dei soprassuoli percorsi dal fuoco nell'anno 2012. Legge 353/2000 art. 10 C. 2";
- la Deliberazione G.C. n. 316 del 12/11 /2015 "Catasto dei soprassuoli percorsi dal fuoco negli anni 2013 e 2014. Legge 353/2000 art. 10 C. 2";
- la Deliberazione G.C. n. 156 del 15/09/2016 "Catasto dei soprassuoli percorsi dal fuoco nell' anno 2015. Legge 353/2000 art.10 C. 2";
- la Deliberazione G.C. n. 59 del 15/03/2018 "Catasto dei soprassuoli percorsi dal fuoco nell' anno 2016. Legge 353/2000 art. 10 C. 2";
- la Deliberazione G.C. n. 103 del 19/04/2018 "Catasto dei soprassuoli percorsi dal fuoco nell' anno 2017. Legge 353/2000 art. 10 C. 2";
- la Deliberazione G.C. n. 25 del 14/02/2019 "Catasto dei soprassuoli percorsi dal fuoco nell' anno 2018. Legge 353/2000 art. 10 C. 2";
- la Deliberazione G.C. n. 217 del 23/12/2020 "Catasto dei soprassuoli percorsi dal fuoco nell'anno 2019 - Legge n., 353/2000- approvazione.";
- la Legge n. 353 del 21/11/2000;
- la Programmazione delle Attività di Previsione, Prevenzione e Lotta attiva agli incendi boschivi 2020-2022, approvato con deliberazione di Giunta Regionale n. 282 del 9.6.2020.



Dato atto che:

- la Giunta Comunale con propria deliberazione n. 60 del 23.04.2021 ha approvato l'elenco provvisorio dei soprassuoli percorsi dal fuoco di cui all'elaborato "Catasto dei soprassuoli percorsi dal fuoco - Aggiornamento 2020" allegato alla stessa;
- ai sensi dell'art. 10 della legge n.353/2000, l'elenco allegato alla sopracitata delibera e il relativo Avviso recante "Aggiornamento del "Catasto dei soprassuoli percorsi dal fuoco" ai sensi della Legge n., 353/2000 - approvazione elenchi provvisori 2020" con le modalità di presentazione di eventuali osservazioni da parte dei proprietari delle aree inserite in detto elenco o chiunque interessato, è stato pubblicato per trenta giorni all'albo pretorio comunale (come si evince dall'attestato di avvenuta pubblicazione n. 60 del 23.04.2021);
- oltre che all'albo, detto elenco dei soprassuoli è stato reso disponibile per la consultazione anche sul sito web del Comune di Cava de' Tirreni, nella sezione dedicata al "Catasto Incendi".

Considerato che decorso il termine dei trenta giorni, per rendere legalmente efficaci i vincoli e i divieti imposti dalla Legge 353/2000, valutate le eventuali osservazioni, bisogna osservare le procedure previste dall'art. 10 comma 2 stessa legge, mediante approvazione da parte della Giunta comunale, entro i successivi sessanta giorni, degli elenchi definitivi.

Dato atto che:

- all' Ufficio protocollo, nel predetto periodo, non sono pervenute osservazioni e/o opposizioni;
- gli elenchi definitivi su richiamati sono illustrati nell'elaborato "Catasto dei soprassuoli percorsi dal fuoco - Aggiornamento 2020" allegato alla presente;
- l'aggiornamento del catasto incendi è affidata all'Ufficio di Piano che provvede alla redazione della documentazione cartografica necessaria alla localizzazione degli incendi;
- ai sensi degli articoli 49 e 147 bis del D.Lgs 18 agosto 2000, n 267, è stato acquisito ed allegato alla presente deliberazione, di cui costituisce parte integrante e sostanziale, il parere in ordine alla regolarità tecnica espresso favorevolmente dal Responsabile del servizio interessato;

Visto il D.lgs. 18 agosto 2000, n 267, nonché le vigenti disposizioni di legge ad esso compatibili.

Propone alla Giunta Comunale di

Deliberare

La premessa è parte sostanziale del presente atto e, per l'effetto, qui si intende integralmente richiamata e trascritta.

1. di approvare gli elenchi delle particelle catastali, con le relative cartografie, di cui all'elaborato "Catasto dei soprassuoli percorsi dal fuoco - Aggiornamento 2020" allegato al presente atto quale sua parte integrante e sostanziale, riportanti le descrizioni del vincolo, la durata e la data di scadenza dello stesso;

2. di aggiornare, per le ragioni di cui in premessa e per gli effetti dell'art. 10 comma 1 della legge 21/11/2000 n. 353, il "Catasto del soprassuoli percorsi dal fuoco" istituito con Deliberazione di Giunta Comunale n. 2456 del 02/10/2007, mediante l'integrazione dello stesso con l'elenco dei soprassuoli percorsi dal fuoco dell'anno 2020;



Città di
Cava de' Tirreni

3. di dichiarare la presente deliberazione immediatamente eseguibile i sensi dell'art. 134, comma 4, D.Lgs. n. 267 del 2000.

**L'Assessore all'Urbanistica
e al Governo del Territorio**
Avv. Antonella Garofalo



Pareri resi ai sensi dell'art. 49 del D.Lgs. 18 agosto 2000, n. 267

PARERE DI REGOLARITA' TECNICA: Sett. 2 Urbanistica e Attività Produttive

Vista la superiore proposta di deliberazione, si esprime parere FAVOREVOLE in ordine alla regolarità tecnica.

Cava de' Tirreni, 09/06/2021

Il Dirigente
Dott. Luigi Collazzo

PARERE DI REGOLARITA' CONTABILE

NON RICHIESTO in quanto la presente deliberazione non comporta riflessi diretti o indiretti sulla situazione economico-finanziaria o sul patrimonio dell'Ente.



Comune di Cava de' Tirreni

piazza E. Abbro, 1 84013 - Cava de' Tirreni (SA)

tel. 089682111

www.comune.cavadetirreni.sa.it

amministrazione@pec.comune.cavadetirreni.sa.it

**Settore Governo del Territorio, Ambiente
e Attività Produttive**

Ufficio di Piano

**CATASTO DEI SOPRASSUOLI PERCORSI DAL FUOCO
AGGIORNAMENTO A TUTTO IL 2020**

UFFICIO DI PIANO

Istruttore direttivo tecnico

arch. Valentina Taliervo

Funzionario titolare in P.O.

arch. Alberto Angrisani



Comune di Cava de' Tirreni
piazza E. Abbro, 1 84013 - Cava de' Tirreni (SA)
tel. 089682111
www.comune.cavadetirreni.sa.it
amministrazione@pec.comune.cavadetirreni.sa.it

Settore Governo del Territorio, Ambiente
e Attività Produttive

Ufficio di Piano

Per ogni incendio di seguito riportato sono allegate le Schede dei singoli incendi relativi all'anno 2019 fornite dal Corpo Forestale dello Stato e messe a disposizione tramite il *Sistema Informativo della Montagna*.

ELENCO DEGLI INCENDI BOSCHIVI CENSITI NEL TERRITORIO DEL COMUNE DI CAVA DE' TIRRENI PER L'ANNO 2020

Progressivo	Località	Data Incendio	Data Rilievo CFS	Superficie comunale interessata in HA
1	Monte Caruso	02/01/2020	08/09/2020	00.40.84

Superficie totale del comune percorsa dal fuoco in ha	00.40.84
% di superficie comunale percorsa dal fuoco	0,01 %

I perimetri delle aree percorse dal fuoco, come rilevate dal Corpo Forestale dello Stato, sono stati sovrapposti alla cartografia catastale e all'ortofoto AGEA 2014 dall'Ufficio di Piano del Comune di Cava de' Tirreni.

Nota del Corpo Forestale dello Stato deputato al rilievo delle aree percorse dal fuoco

La cartografia catastale di sfondo, messa a disposizione dall'Agenzia del Territorio può non essere aggiornata alla attualità oppure non essere digitalizzata (presenza dei soli centroidi particella) pertanto in taluni casi l'elenco delle particelle deve essere considerato indicativo e non esaustivo. Si invita quindi l'utente a visualizzare l'incendio su cartografia catastale per verificare in modo puntuale le particelle interessate e ricomprese nel perimetro.

Per quanto riguarda i dati delle superfici indicati, sono stati desunti mediante rilievi (scala 1:2.000-1:5.000) effettuati con strumentazione speditiva a precisione metrica per finalità interne al servizio d'istituto e suscettibili di errori sia strumentali sia di carattere tecnico e pertanto, al fine della redazione del Catasto Incendi, tali superfici devono essere ricontrollate e verificate.



Comune di Cava de' Tirreni
piazza E. Abbro, 1 84013 - Cava de' Tirreni (SA)
tel. 089682111
www.comune.cavadetirreni.sa.it
amministrazione@pec.comune.cavadetirreni.sa.it

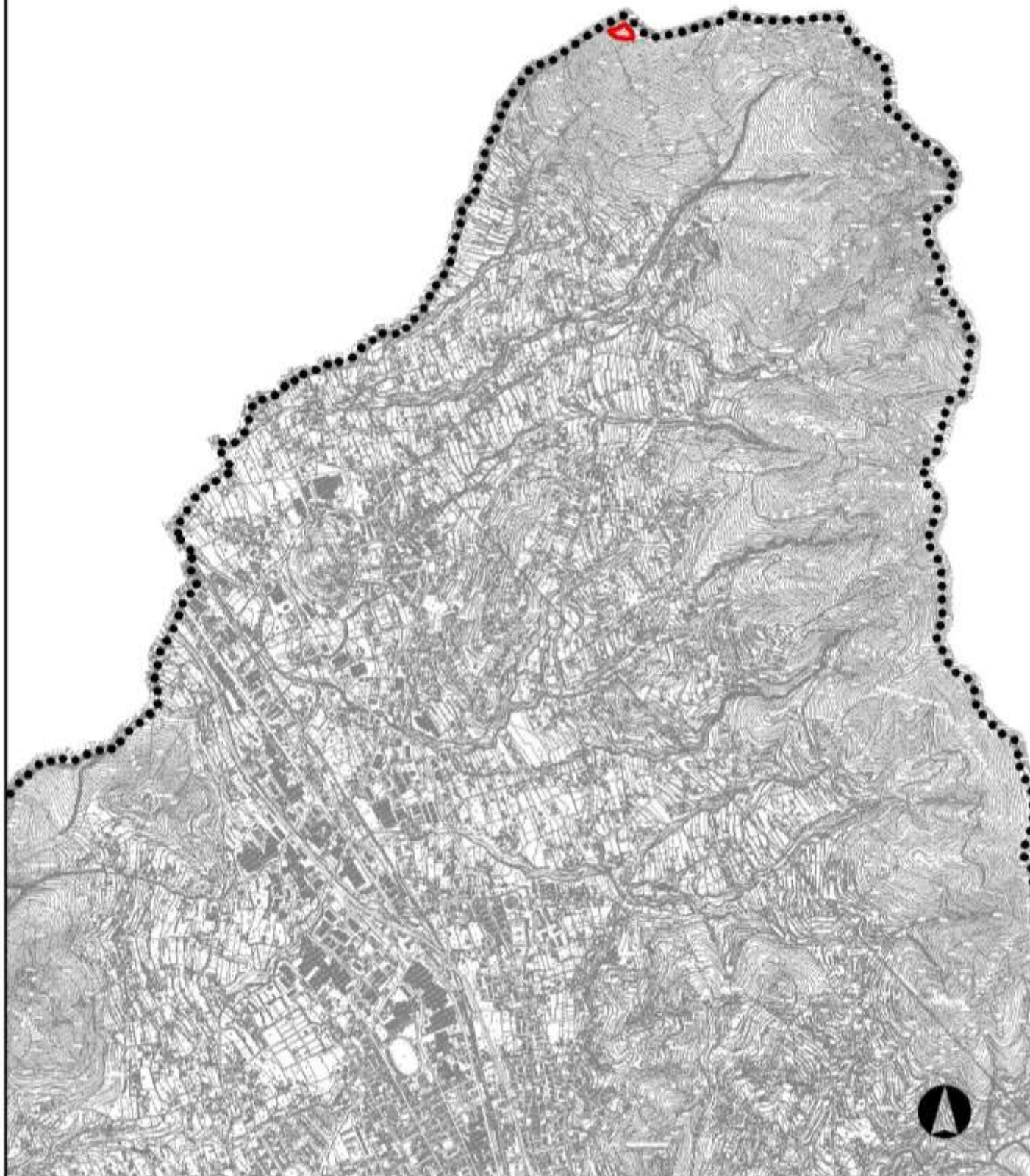
Settore Governo del Territorio, Ambiente
e Attività Produttive

Ufficio di Piano

 Aree percorse dal fuoco

Scala 1:25.000

Inquadramento generale





Comune di Cava de' Tirreni
piazza E. Abbro, 1 84013 - Cava de' Tirreni (SA)
tel. 089682111
www.comune.cavadetirreni.sa.it
amministrazione@pec.comune.cavadetirreni.sa.it

Settore Governo del Territorio, Ambiente
e Attività Produttive

Ufficio di Piano

1. Monte Caruso



Ministero delle Politiche Agricole Alimentari e Forestali
Corpo Forestale dello Stato
Rilievo delle aree percorse dal fuoco

Regione CAMPANIA **Provincia** SALERNO
Comune CAVA DE' TIRRENI
Località Monte Caruso

Data incendio 02/01/2020

Superficie boschiva percorsa dal fuoco (Ha) 00.40.84

Superficie non boschiva percorsa dal fuoco (Ha) 00.00.00

Di cui superficie pascoliva percorsa dal fuoco (Ha)

Totale superficie percorsa dal fuoco (Ha) 00.40.84

Lista delle particelle interessate

Codice Nazionale	Foglio	Particella	Sub	Allegato	Sviluppo	Superficie in mq	
						Percorsa	Totale
C361	1	00001		0	0	4084	805416

IMPOSIZIONE DEI VINCOLI

(legge 353/2000 art. 10)

Durata	Descrizione	Scadenza
15 anni	E' vietata la modifica della destinazione d'uso diversa da quella preesistente prima dell'incendio.	02.01.2035
10 anni	E' vietata la realizzazione di edifici nonché di strutture e infrastrutture finalizzate ad insediamenti civili ed attività produttive. E' altresì vietata la caccia e il pascolo ai soprassuoli delle zone boscate	02.01.2030
5 anni	Sono vietate le attività di rimboschimento e di ingegneria ambientale sostenute con risorse finanziarie pubbliche, salvo specifica autorizzazione connessa dal Ministro dell'Ambiente, per le aree naturali protette statali, o dalla Regione Campania, negli altri casi, per documentate situazioni di dissesto idrogeologico e nelle situazioni in cui sia urgente un intervento per la tutela di particolari valori ambientali e paesaggistici.	02.01.2025



Comune di Cava de' Tirreni

piazza E. Abbro, 1 84013 - Cava de' Tirreni (SA)

tel. 089682111

www.comune.cavadetirreni.sa.it

amministrazione@pec.comune.cavadetirreni.sa.it

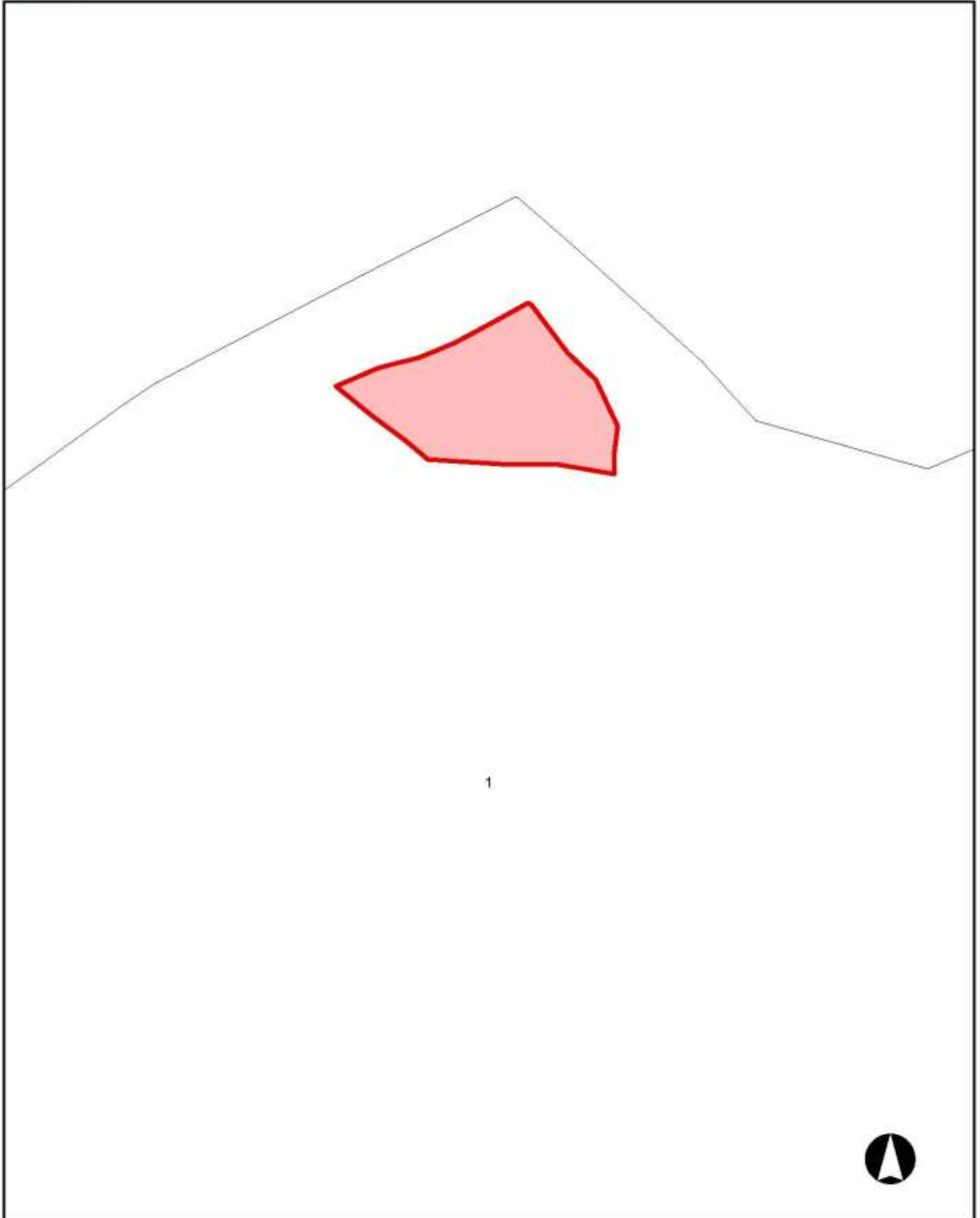
Settore Governo del Territorio, Ambiente
e Attività Produttive

Ufficio di Piano



Aree percorse dal fuoco

Scala 1:2.000






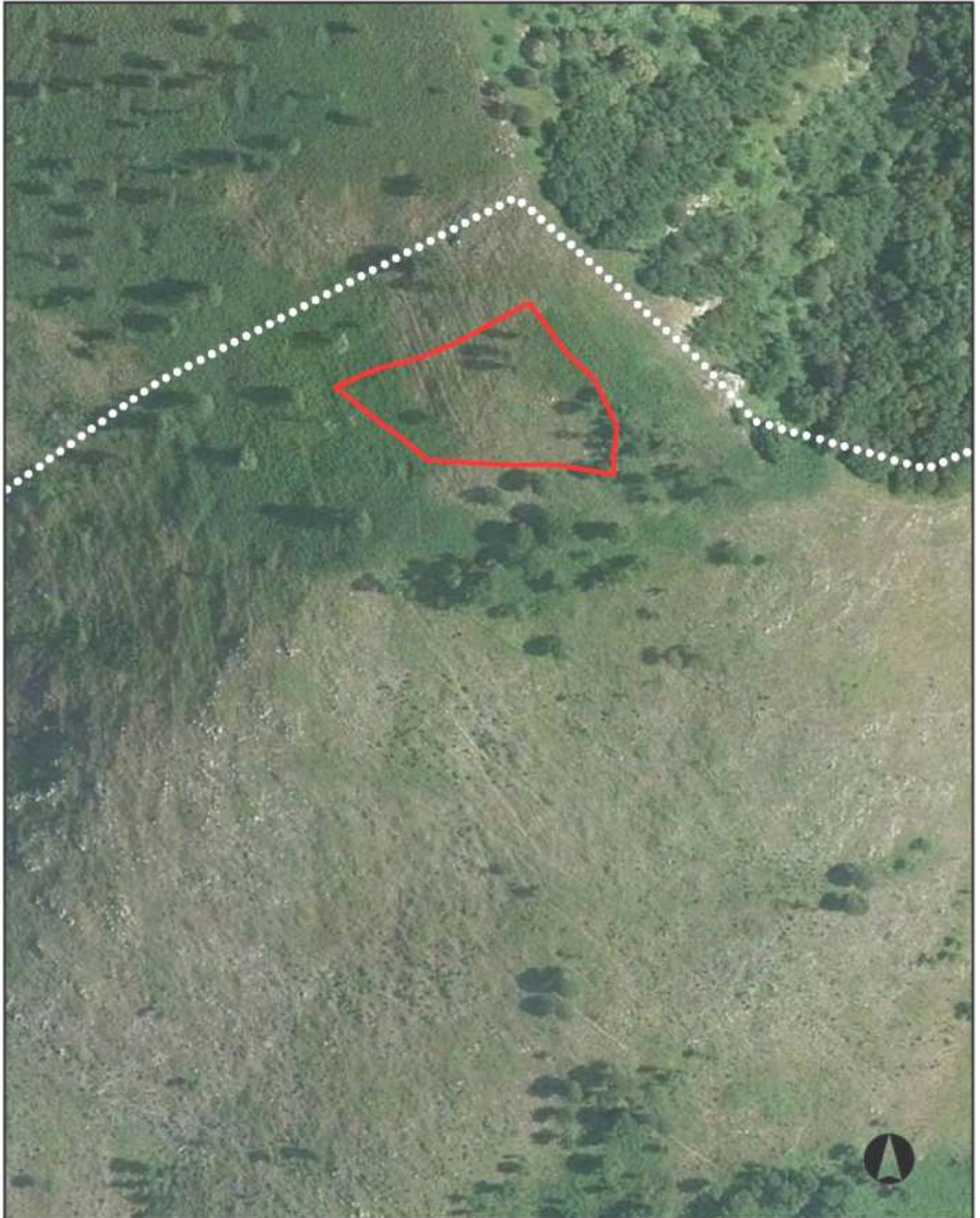
Comune di Cava de' Tirreni
piazza E. Abbro, 1 84013 - Cava de' Tirreni (SA)
tel. 089682111
www.comune.cavadetirreni.sa.it
amministrazione@pec.comune.cavadetirreni.sa.it


**Settore Governo del Territorio, Ambiente
e Attività Produttive**

Ufficio di Piano

 Aree percorse dal fuoco

Scala 1:2.000





CITTA' DI CAVA DE' TIRRENI
PROVINCIA DI SALERNO

CERTIFICATO DI PUBBLICAZIONE

Altro N. 60 del 23/04/2021

OGGETTO: Avviso - Aggiornamento del "Catasto dei soprassuoli percorsi dal fuoco" ai sensi della Legge n., 353/2000 - approvazione elenchi provvisori 2020-

Si attesta che copia del presente atto è stata pubblicata all'Albo Pretorio telematico di questo Comune per giorni 31 dal 29/04/2021 al 30/05/2021 senza opposizioni o reclami.

Cava de' Tirreni, li 09/06/2021


Il responsabile della pubblicazione

Delibera G.C. n. 88 del 14/06/2021

Oggetto: Catasto dei soprassuoli percorsi dal fuoco nell'anno 2020 - Legge n., 353/2000 - approvazione.

Letto, approvato e sottoscritto.

Il Segretario Generale
Dott.ssa Monica Siani



Il Sindaco
Dott. Vincenzo Serivalli



PUBBLICAZIONE

Certifico, su conforme dichiarazione del responsabile del procedimento, che la presente deliberazione viene pubblicata in data odierna all'Albo Pretorio informatico di questo Comune e vi rimarrà in pubblicazione per 15 giorni consecutivi ai sensi dell'art. 124, 1° comma, del D.Lgs. n. 267/2000 e dell'art. 32 della L. n. 69/2009.

Cava de' Tirreni, 15 GIU 2021

Il Segretario Generale
Dott.ssa Monica Siani



ESECUTIVITA'

Certifico che la presente deliberazione è esecutiva il giorno 14/06/2021

Dopo il decimo giorno dalla pubblicazione (Art. 134, comma 3, D.Lgs. n. 267/2000)

Perché dichiarata immediatamente eseguibile (Art. 134, comma 4, D.Lgs. n. 267/2000)

Cava de' Tirreni, 15 GIU 2021

Il Segretario Generale
Dott.ssa Monica Siani

