



Città di Cava de' Tirreni
Provincia di Salerno

DELIBERAZIONE DELLA GIUNTA COMUNALE

Seduta in data: 31/10/2013

N. 303 del 31/10/2013

OGGETTO: Catasto dei soprassuoli percorsi dal fuoco nell'anno 2012. Legge 353 del 21/11/2000 art. 10 comma 2. Provvedimenti.

L'anno **DUEMILATREDICI**, il giorno **31**, del mese di **Ottobre**, alle ore **21,25**, la Giunta comunale, legalmente convocata, si è riunita in apposita sala. All'atto della discussione del presente argomento sotto la presidenza del Sindaco **Marco Galdi** e dei sotto indicati Assessori.

Assiste e partecipa **il dott. Francesco Sorrentino**, vice Segretario Generale del Comune

<i>Cognome e Nome</i>	<i>Carica</i>	<i>Presente</i>
<i>Marco Galdi</i>	<i>Sindaco</i>	<i>SI</i>
<i>Marcello Murolo</i>	<i>Assessore</i>	<i>SI</i>
<i>Carmine Salsano</i>	<i>Assessore</i>	<i>SI</i>

Presenti: 3 - Assenti: 0

IL PRESIDENTE

Riscontrata la legalità dell'adunanza, invita la Giunta a deliberare sulla proposta di cui all'oggetto.

LA GIUNTA

ESAMINATA l'allegata proposta di deliberazione n. 23 del 28.10.2013 di pari oggetto;

VISTO il parere reso ai sensi dell'art.49, comma 1, del T.U.E.L.; del D.lgs. n. 267 del 18/08/2000 dal competente dirigente dell'Ente per quanto attiene la regolarità tecnica, del responsabile del servizio interessato;

A VOTI UNANIMI, espressi nei modi e forme di legge;

DELIBERA

APPROVARE gli elenchi, con le relative cartografie, delle particelle catastali le cui aree sono state percorse dal fuoco nell'anno 2012 riportanti le descrizioni del vincolo, la durata e la data di scadenza dello stesso.

DICHIARARE la presente immediatamente eseguibile ai sensi dell'art.134, 4° comma, del D.lgs 267/2000.

PROPOSTA DI DELIBERAZIONE DI GIUNTA COMUNALE

Settore: V – Area Governo del Territorio -
Dirigente: Arch. Luigi Collazzo
Ufficio Istruttore: Pianificazione
Funzionario in P.O. Arch. Alberto Angrisani

Oggetto: Catasto dei soprassuoli percorsi dal fuoco nell'anno 2012.
Legge 353 del 21/11/2000 art. 10 comma 2. Provvedimenti.

Relatore: Il Sindaco

Relazione istruttoria prot. n. 68607 del 25/10/2013

Premesso che:

-la legge 21/11/2000 n. 353 dove all'art. 10 comma 2 statuisce che i Comuni devono provvedere a censire tramite apposito catasto le aree percorse dal fuoco, provvedendo annualmente all'aggiornamento;

-a seguito della grave emergenza incendi verificatosi nell'estate 2007, con O.P.C.M. in data 27/07/2007, è stato dichiarato lo stato di emergenza in relazione agli eventi calamitosi dovuti alla diffusione di incendi boschivi nei territori dell'Italia centro- meridionale;

-con ordinanza n. 3606 del 28/08/2007 il Presidente del Consiglio dei Ministri ha, fra l'altro, ribadito l'obbligatorietà, per i Comuni, a provvedere ad istituire e/o aggiornare il catasto dei soprassuoli percorsi dal fuoco;

-il Dirigente del V Settore con determinazione n. 2456 del 02/10/2007 ha costituito un apposito Ufficio, utilizzando personale interno al Settore, per la realizzazione del c.d. catasto incendi.

Vista la Deliberazione G.C. n. 119 del 21/03/2008 "Catasto dei soprassuoli percorsi dal fuoco negli anni 2000/2007. Legge 353/2000 art. 10 c. 2";

Vista la Deliberazione del Commissario Straordinario n. 13 del 04/02/2010 "Catasto dei soprassuoli percorsi dal fuoco negli anni 2008/2009. Legge 353/2000 art. 10 c. 2";

Vista la Deliberazione G.C. n. 341 del 27/09/2011 "Catasto dei soprassuoli percorsi dal fuoco negli anni 2009(integrazione)-2010. Legge 353/2000 art. 10 c. 2";

Vista la Deliberazione G.C. n. 2 del 04/01/2013 "Catasto dei soprassuoli percorsi dal fuoco nell'anno 2011. Legge 353/2000 art. 10 c. 2";

L' anno interessato alla perimetrazione è il 2012. I dati su cui si è attinto sono quelli messi a disposizione dal Corpo Forestale dello Stato tramite il proprio sito SIM(Sistema Informativo della Montagna).

Le ortofoto delle aree in argomento sono state estrapolate dal predetto portale, inserite nel Sistema Informativo Territoriale del Comune trasformate in pdf ed evidenziate in cartografie in scala 1:2000, 1:5.000 e/o 1:10.000, grazie alla collaborazione dell'Arch. Apicella Vincenzo dell'Ufficio di Piano.

Gli elenchi delle particelle catastali delle predette aree con la relative cartografie sono stati pubblicate all'Albo pretorio telematico comunale per gg. 30 e precisamente dal 18/09/2013 al 18/10/2013, come si evince dal certificato di pubblicazione rilasciato dall'Ufficio Notifiche in data 18/10/2013 dando nel contempo la dovuta pubblicità con avviso sul sito internet del Comune e a mezzo di manifesti affissi su tutto il territorio comunale.

Come attestato dal responsabile dell'Ufficio protocollo in calce alla nota prot. n. 66499 del 18/10/2013, nel predetto periodo non sono pervenute osservazioni e/o opposizioni.

Pertanto, per rendere legalmente efficaci i vincoli e i divieti imposti dalla Legge 353/2000, bisogna osservare le procedure previste dall'art. 10 comma 2 stessa legge, mediante approvazione da parte della G.C. dei sottoindicati elenchi con allegate le relative cartografie riferiti all'anno 2012:

Allegato 1/2012

Allegato 2/2012

Allegato 3/2012

Allegato 4/2012

Allegato 5/2012

Allegato 6/2012

Allegato 7/2012

Allegato 8/2012

Allegato 9/2012

IL RESPONSABILE DEL PROCEDIMENTO

P.a. Maugeri Maurizio

IL FUNZIONARIO IN P.O.

Arch. Alberto Angrisani

IL DIRIGENTE V SETTORE

LETTA la relazione istruttoria prot. n. 68607 del 25/10/2013, come innanzi articolata, che qui si intende integralmente riportata, approvata e trascritta;

Vista la Legge n. 353 del 21 novembre 2000 "Legge-quadro in materia di incendi boschivi";

Considerato che al capo II art. 10 comma 2 della predetta Legge impone ai Comuni di censire, tramite apposito catasto, i soprassuoli percorsi dal fuoco. I Comuni provvederanno ad aggiornare annualmente il predetto catasto;

Considerato che con determinazione n. 2456 del 02/10/2007 è costituito un apposito Ufficio per l'istituzione del catasto comunale delle aree percorse dal fuoco, utilizzando personale interno al Settore;

Vista la Deliberazione G.C. n. 119 del 21/03/2008 "Catasto dei soprassuoli percorsi dal fuoco negli anni 2000/2007. Legge 353/2000 art. 10 c. 2";

Vista la Deliberazione del Commissario Straordinario n. 13 del 04/02/2010 "Catasto dei soprassuoli percorsi dal fuoco negli anni 2008/2009. Legge 353/2000 art. 10 c. 2";

Vista la Deliberazione G.C. n. 341 del 27/09/2011 "Catasto dei soprassuoli percorsi dal fuoco negli anni 2009(integrazione)-2010. Legge 353/2000 art. 10 c. 2";

Vista la Deliberazione G.C. n. 2 del 04/01/2013 "Catasto dei soprassuoli percorsi dal fuoco nell'anno 2011. Legge 353/2000 art. 10 c. 2";

Dato atto che gli elenchi, con le relative cartografie in scala 1:2000, 1:5.000 e/o 1:10.000, riportanti le particelle catastali percorse dal fuoco nell'anno 2012 sono stati pubblicati all'Albo Pretorio telematico comunale per un periodo di giorni trenta, così come prescrive la predetta Legge, e precisamente dal 18/09/2013 al 18/10/2013, così come si evince dal certificato di pubblicazione rilasciato dall'ufficio notifiche con nota datata

18/10/2013; inoltre è stato dato avviso alla popolazione mediante affissione di manifesti su tutto il territorio comunale. Gli stessi elenchi con allegate le cartografie sono state depositate presso l'Ufficio Pianificazione e Verde Pubblico del V Settore- Area Governo del Territorio - dal 18/09/2013 al 18/10/2013 per dare alla cittadinanza la possibilità di visionarli ed inoltre gli stessi elenchi sono stati pubblicati sul sito internet del Comune;

Dato Atto, altresì, che nel periodo dal 18/09/2013 al 18/10/2013 non sono state presentate osservazioni e/o opposizioni, così come attestato dal responsabile dell'Ufficio Protocollo in calce alla nota prot. n. 66499 del 18/10/2013;

Dato Atto che gli elenchi su richiamati, in doppia copia, sono allegati alla presente; precisando che una copia, una volta avvenuta l'approvazione, deve pervenire presso l'Ufficio Pianificazione del V Settore;

PROPONE ALLA GIUNTA COMUNALE DI DELIBERARE:

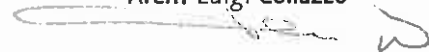
La premessa, così come innanzi articolata, è parte integrante e sostanziale del presente atto che per l'effetto qui si intende integralmente riportata e trascritta;

APPROVARE gli elenchi, con le relative cartografie, delle particelle catastali le cui aree sono state percorse dal fuoco nell'anno 2012 riportanti le descrizioni del vincolo, la durata e la data di scadenza dello stesso.

Di dichiarare la presente deliberazione immediatamente eseguibile.


IL DIRIGENTE V SETTORE

Arch. Luigi Collazzo



IL SINDACO

Prof. Avv. Marco Galdi





Città di Cava de' Tirreni
Provincia di Salerno

Espressione dei pareri di cui all'art. 49 del D.Lgs. n. 267/2000, sulla proposta di delibera da sottoporre alla Giunta Comunale relativa a:
Catasto dei soprassuoli percorsi dal fuoco nell'anno 2012. Legge 353 del 21/11/2000 art. 10 comma 2. Provvedimenti.

Sett. 5 Area Governo del Territorio

Sulla presente proposta di deliberazione, si esprime, ai sensi dell'art. 49 del T.U.E.L. D.Lgs. n. 267/2000, il seguente parere in ordine alla regolarità **TECNICA: FAVOREVOLE**
Cava de' Tirreni, 28/10/2013

Il Dirigente
Dott. Luigi Collazzo

Sulla presente proposta di deliberazione, si esprime, ai sensi dell'art. 49 del T.U.E.L. D.Lgs. n. 267/2000, il seguente parere in ordine alla regolarità **CONTABILE: NON RICHIESTO**
Cava de' Tirreni,

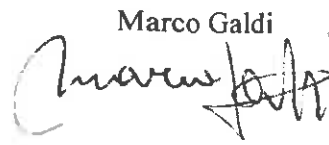
Il Dirigente

Letto, approvato e sottoscritto:

IL VICE SEGRETARIO

Francesco Sorrentino


IL SINDACO

Marco Galdi


Si certifica che la presente deliberazione è stata pubblicata all'Albo Pretorio telematico in data

Cava de' Tirreni,

- 5 NOV 2013



L'ISTRUTTORE AMMINISTRATIVO



In data odierna copia della presente deliberazione viene trasmessa al Presidente del Collegio dei Revisori dei Conti e ai Dirigenti interessati.

Cava de' Tirreni,

- 5 NOV 2013

IL RESPONSABILE DEL PROCEDIMENTO

