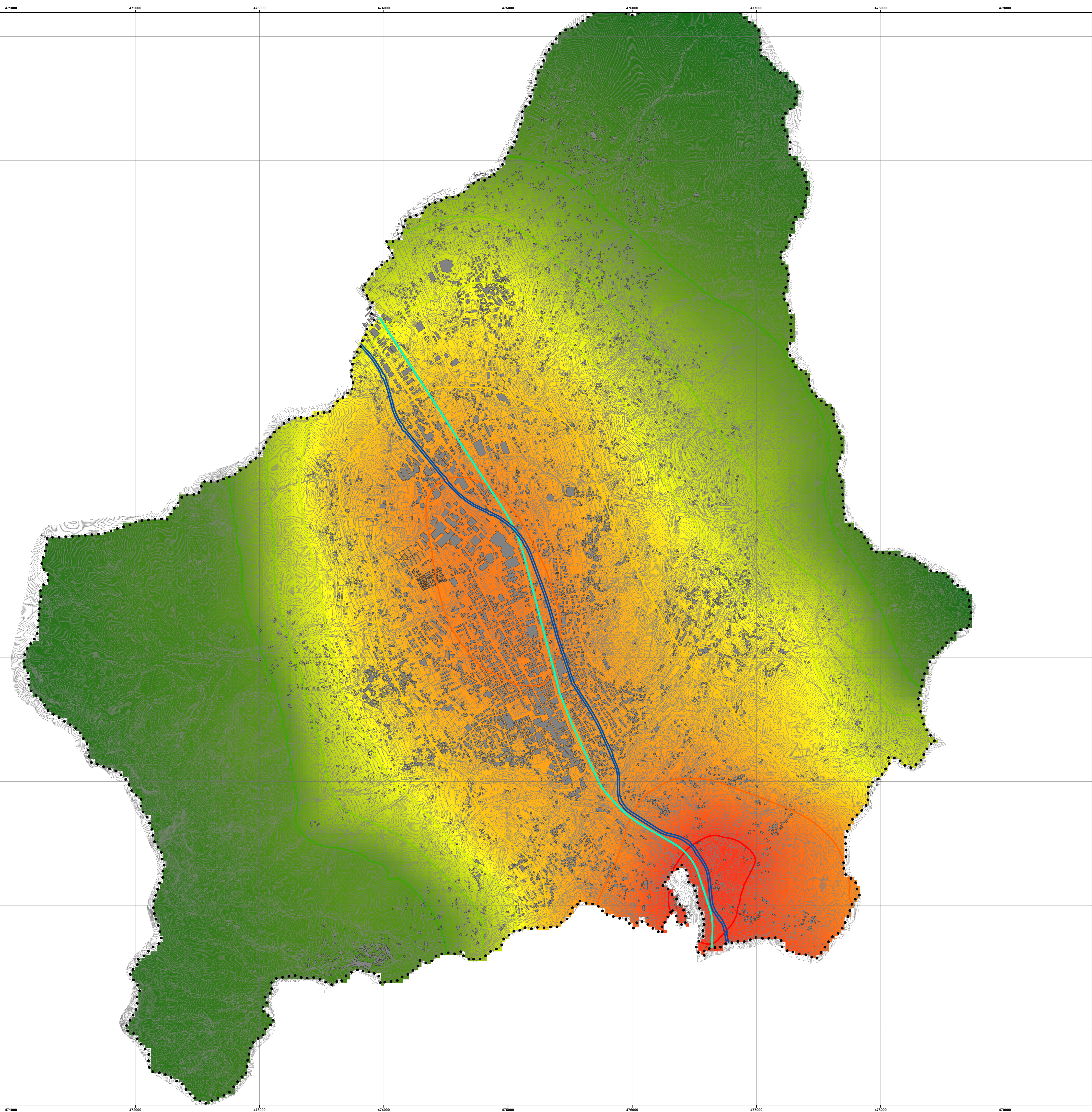
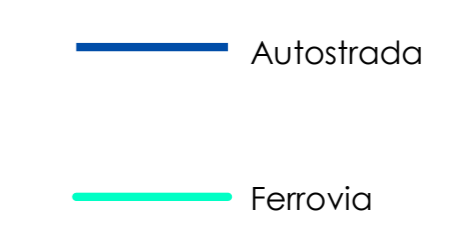
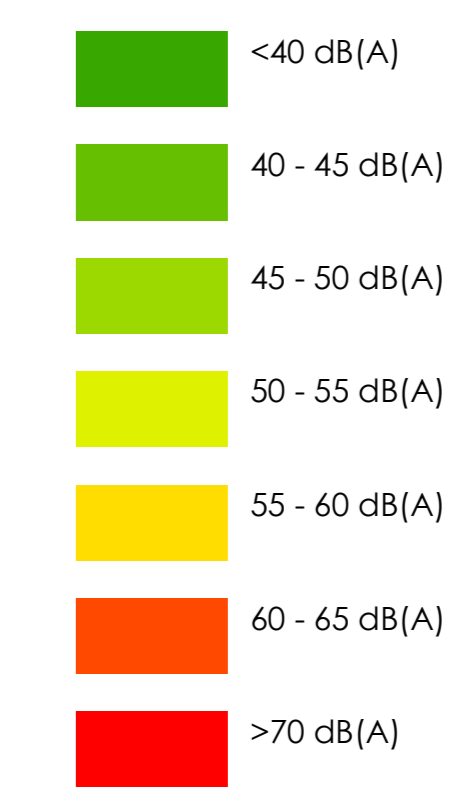


MAPPA DEL RUMORE DIURNO



Proiezione: UTM Fuso: 33  
Datum: WGS84 - Unità: metri  
Base cartografica:  
Carta Tecnica Comunale del 2008

 **Città di Cava de' Tirreni**  
Sindaco  
dott. Vincenzo Servati  
Assessore al Governo del Territorio  
arch. Giovanni Neri

 **PUC**  
Piano Urbanistico Comunale



**Cava de' Tirreni**

PROPOSTA DEFINITIVA

**Responsabile del procedimento**  
ing. Gianluigi Accorino

**Piano di zonizzazione acustica**  
geom. Giovanni La Francesca

ing. D'Ambrosio Giovanni

geom. Abbondandolo Luca

dott. Alfredo Amato

**ZA. ZONIZZAZIONE ACUSTICA**  
Isotoniche del Livello di Rumore  
Periodo Notturno

scala 1:10.000

**ZA.7**

**Diligente Settore Governo del Territorio**  
arch. Luigi Colozza (Progettista capogruppo)

**Gruppo di progettazione**  
arch. Alberto Angitani  
arch. Andrea De Stefano  
arch. Vincenzo Fazio  
arch. Gerardo Russo  
arch. Giulia Gerardo Soriano  
arch. Valentina Talarico

**Hanno inoltre collaborato:**  
ing. Giulio Galbi  
geom. Alessandro Simone Grassi  
dott. Maurizio Virgilio

**Supporto amministrativo**  
ing. Isac, Giuseppina Grieco  
dott. Alessandro Marzari  
per. agr. Maurizio Muzgeri

**Coordinamento scientifico**  
prof. arch. Carlo Gasparini  
con arch. Cinzia Parnieri

**Studio geologico**  
dott. geol. Silvana Di Giuseppe

**Studio ogromonico**  
dott. ing. Maurizio Marzari

**Piano di zonizzazione acustica**  
G.E.S.A. s.p.a.  
geom. Giovanni La Francesca