




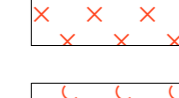




Carta Geologico-Tecnica

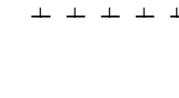



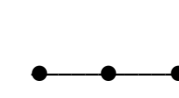

Terreni di copertura e substrati

-  Sabbie limose, miscela di sabbia e limo
-  Ghiaie limose, miscela di ghiaia, sabbia e limo
-  Ghiaie pulite con granulometria poco assorbita, miscela di ghiaia e sabbia
-  Substrato lapideo, stratificato fratturato / alterato

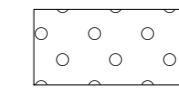

Instabilità di versante

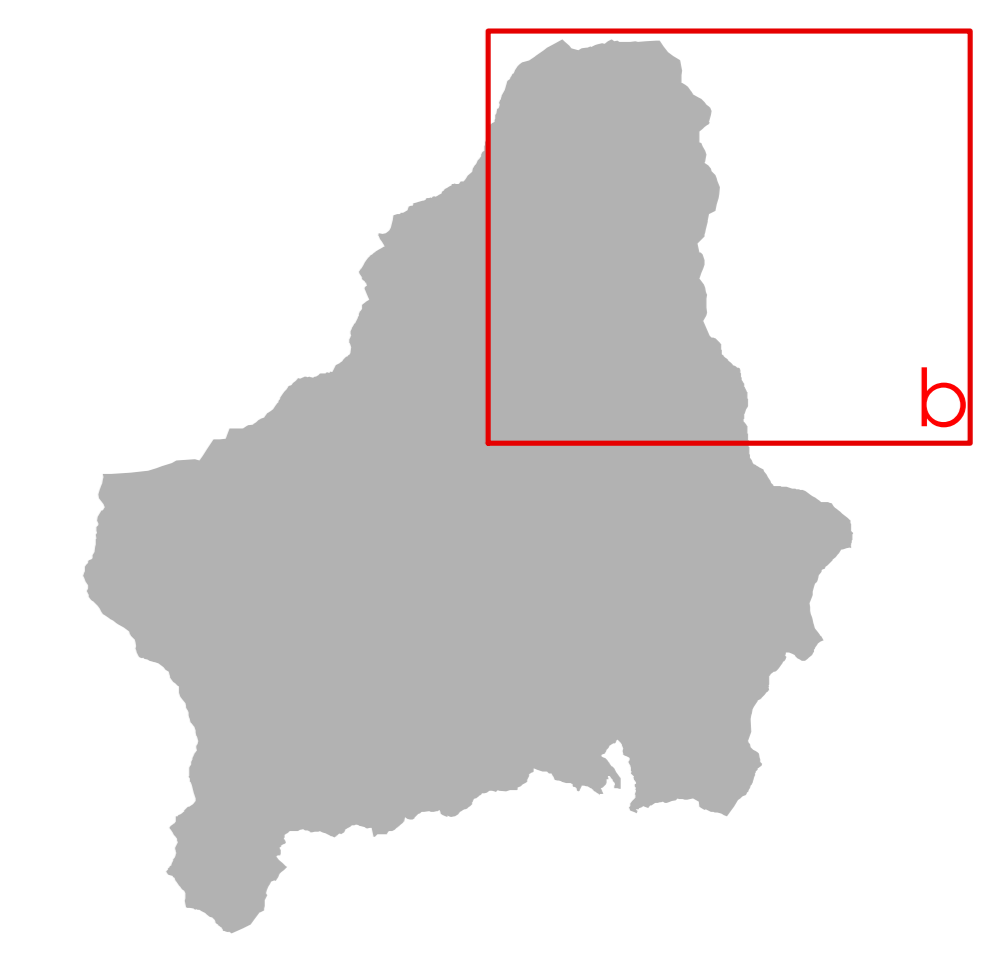
-  Frana da crollo attiva
-  Frana complessa quiescente
-  Frana da colata quiescente
-  Frana da scorrimento quiescente

Elementi tettonico strutturali, forme di superficie e sepolte

-  Faglia diretta non attiva (incerta)
-  Faglia diretta non attiva (certa)
-  Orto di scarpata morfologica naturale o artificiale (10-20m)
-  Cresta
-  Orto di scarpata morfologica naturale o artificiale (>20m)
-  Asse di valle sepolta larga

Forma

-  Conoide alluvionale/detritico
-  Falda detritica



Proiezione: UTM Fuso: 33
 Datum: WGS84 - Unità: metri
 Base cartografica:
 Cartografia Istituto Geografico Militare

 **Città di Cava de' Tirreni**
 Sindaco
 dott. Vincenzo Serelli
 Assessore al Governo del Territorio
 arch. Giovanni Minelli

 **PUC**
 Piano Urbanistico Comunale



PROPOSTA DEFINITIVA

Responsabile del procedimento
 Ing. Gianluigi Acciarini

Studio geologico
 dott. geol. Silvano Di Giuseppe

SG. STUDIO GEOLOGICO
 Carta geologico-technica

scala 1:5.000

SG.11b

Dirigente Settore Governo del Territorio
 arch. Luigi Calozzo (progettista capo-progetto)

Gruppo di progettazione
 arch. Alberto Argenti
 arch. Arnaldo De Stefano
 arch. Vincenzo Paganò
 arch. Gerardo Russo
 arch. Giulio Gerardo Sotano
 arch. Valentinio Tolercio

hanno inoltre collaborato:
 Ing. Giulio Gallo
 geom. Alessandro Simone Grossi
 dott. Maurizio Virgilio

Supporto amministrativo
 arch. tech. Giuseppina Cicco
 dott. Alessandro Morzò
 per. agr. Maurizio Mauerli

Coordinamento scientifico
 geom. arch. Carlo Gasparini
 con arch. Clelia Pannofili

Studio geologico
 dott. geol. Silvano Di Giuseppe

Studio agronomico
 dott. agr. Maurizio Morzò

Piano di zonizzazione acustica
 G.E.L.A. srl
 geom. Giovanni La Francesca