






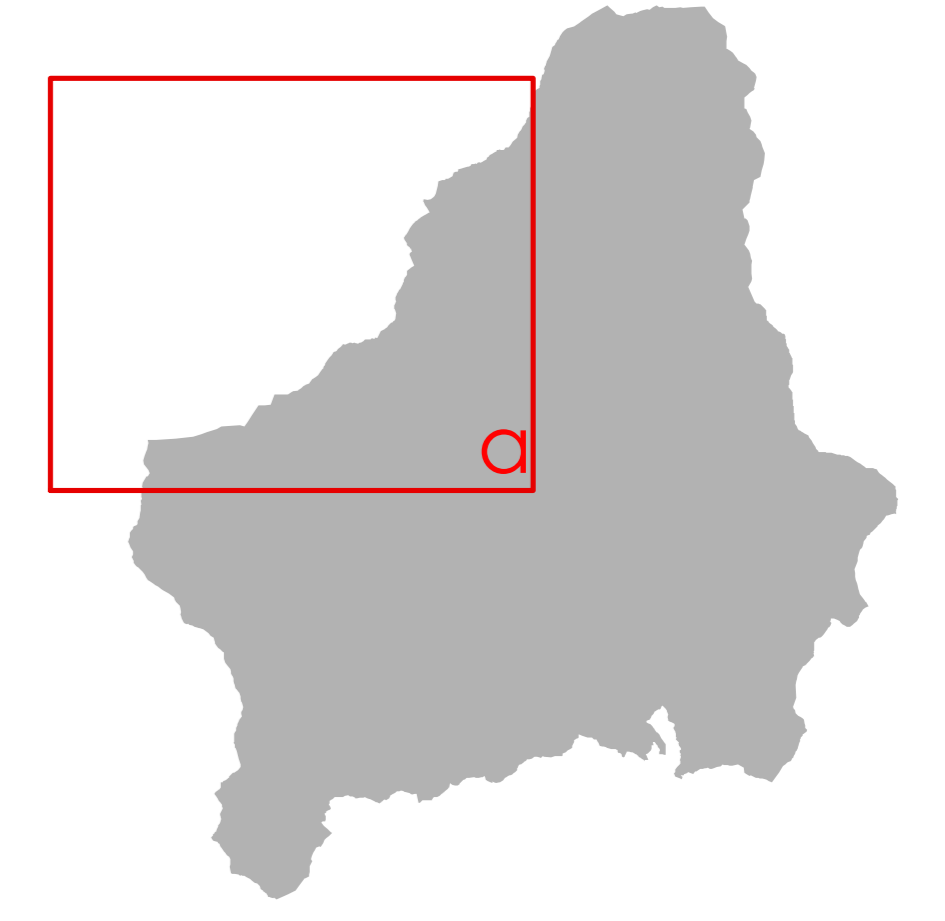




Carta delle Indagini Geognostiche

-  Sondaggio Geognostico
-  Indagini Sismica Down Hole
-  Piezometro
-  Prove Penetrometriche
-  Indagini sismica RE.MI
-  Indagini sismica HVSR
-  Indagini sismica MASW



Proiezione: UTM Fuso: 33
 Datum: WGS84 - Unità: metri
 Esse cartografiche:
 Cartografia Istituto Geografico Militare

 **Città di Cava de' Tirreni**
 Sindaco
 dott. Vincenzo Serelli
 Assessore al Governo del Territorio
 arch. Giovanni Minelli



PUC
 Piano Urbanistico Comunale

PROPOSTA DEFINITIVA

Responsabile del procedimento
 ing. Luigi Calzavara

Studio geologico
 dott. geol. Silvano Di Giuseppe

SG. STUDIO GEOLOGICO
 Carta Ubicazione Indagini
 per microzonazione sismica
 di primo livello

Dirigente Settore Governo del Territorio
 arch. Luigi Calzavara (progettista cartografo)

Gruppo di progettazione
 arch. Alberto Angileri
 arch. Annello De Stefano
 arch. Vincenzo Pisci
 arch. Gerardo Russo
 arch. Giulio Gerardo Sotano
 arch. Valterio Tolercio

hanno inoltre collaborato:
 ing. Giulio Gallo
 geom. Alessandro Morano
 per. agr. Maurizio Mauerli

Supporto amministrativo
 ing. arch. Giuseppe
 dott. Alessio Morano
 per. agr. Maurizio Mauerli

Coordinamento scientifico
 arch. arch. Carlo Gasparini
 con arch. Cinzia Pannelli

Studio geologico
 dott. geol. Silvano Di Giuseppe

Studio agronomico
 dott. agr. Maurizio Mauerli

Piano di zonizzazione acustica
 GE.I.A. srl
 geom. Giovanni La Francesca

scala 1:5.000

SG.10a