



Città di
Cava de' Tirreni

Sindaco
dott. Vincenzo Servalli

Assessore al Governo del Territorio
arch. Giovanna Minieri



Piano Urbanistico Comunale



Cava de' Tirreni

PROPOSTA DEFINITIVA

Responsabile del procedimento
ing. Gianluigi Accarino

Dirigente Settore Governo del Territorio
arch. Luigi Collazzo (*progettista capogruppo*)

P. PROGETTO

DISPOSIZIONI PROGRAMMATICHE

VERIFICA DI COERENZA
PIANO OPERATIVO CON
MICROZONAZIONE SISMICA,
PSAI E PGRA

Gruppo di progettazione

arch. Alberto Angrisani
arch. Aniello De Stefano
arch. Vincenzo Pepe
arch. Gerardo Russo
arch. Giosuè Gerardo Saturno
arch. Valentina Taliercio

hanno inoltre collaborato:

ing. Giulio Gallo
geom. Alessandro Simone Grossi
dott. Maurizio Virgilio

Supporto amministrativo

istr. tecn. Giuseppina Grieco
dott. Alessandro Manzo
per. agr. Maurizio Maugeri

Coordinamento scientifico

prof. arch. Carlo Gasparrini
con arch. Cinzia Panneri

Studio geologico

dott. geol. Silvana Di Giuseppe

Studio agronomico

dott. agr. Maurizio Murolo

Piano di zonizzazione acustica

GE.I.S.A. srl
geom. Giovanni La Francesca

P8.1.1

		Obiettivi generali	Obiettivi specifici	Microzonazione sismica di I Livello			Aree a Pericolosità e a Rischio Idrogeologico								
				Criticità	Area di amplificazione e sismica	Attività di approfondimento inerenti la risposta sismica	Criticità	Perimetrazione PSAI – livello di Pericolosità (frana, idraulico, colata)	Perimetrazione PSAI – livello di Rischio Atteso (frana, idraulico, colata)	Definizione del Valore Esposto	Definizione del Rischio Atteso	Valutazione di ammissibilità dell'intervento e di compatibilità	Possibili opzioni da intraprendere ai fini della compatibilità		Previsione e tempistica per l'attivazione delle misure e/o azioni ovvero esito
													Misure (prescrizioni o vincoli)	Azioni da attivare per la compatibilità dell'intervento	

AMBITI DI TRASFORMAZIONE PER INSEDIAMENTI INTEGRATI	ATI01	Insedimenti Integrati in località Sant'Arcangelo	Realizzazione di insediamenti di edilizia residenziale sociale (min. 40%) e attività terziarie (min. 20%), opere di urbanizzazione primarie e secondarie.		3-5	Nell'ambito della Pianificazione Attuativa prevedere approfondimento ad un livello 2/3 della MS. Da verificare eventuali condizioni di criticità nel PPCC.											
	ATI02	Insedimenti Integrati in via Salvo D'Acquisto	Realizzazione di insediamenti di edilizia residenziale sociale (min. 70%) e attività terziarie (min. 20%), opere di urbanizzazione primarie e secondarie.		3-5	Nell'ambito della Pianificazione Attuativa prevedere approfondimento ad un livello 2/3 della MS. Da verificare eventuali condizioni di criticità nel PPCC.											
	ATI03	Insedimenti Integrati in località Casa David	Realizzazione di insediamenti di edilizia residenziale sociale (min. 70%) e attività terziarie (min. 20%), opere di urbanizzazione primarie e secondarie.		3	Nell'ambito della Pianificazione Attuativa prevedere approfondimento ad un livello 2/3 della MS. Da verificare eventuali condizioni di criticità nel PPCC.											
	ATI04	Insedimenti Integrati in località Casa Costa	Realizzazione di insediamenti di edilizia residenziale sociale (min. 40%) e attività terziarie (min. 20%), opere di urbanizzazione primarie e secondarie.		3	Nell'ambito della Pianificazione Attuativa prevedere approfondimento ad un livello 2/3 della MS. Da verificare eventuali condizioni di criticità nel PPCC.											
	ATI05	Insedimenti Integrati in località Siepi	Realizzazione di insediamenti di edilizia residenziale sociale (min. 40%) e attività terziarie (min. 20%), opere di urbanizzazione primarie e secondarie.		3-4	Nell'ambito della Pianificazione Attuativa prevedere approfondimento ad un livello 2/3 della MS. Da verificare eventuali condizioni di criticità nel PPCC.		PERICOLOSITA' DA FRANA P1 Pericolosità moderata P2 Pericolosità media P3 pericolosità elevata in piccola parte residuale (482 mq pari al 15,64% della superficie territoriale)	RISCHIO DA FRANA R1 Rischio moderato R2 Rischio medio R3 Rischio elevato in piccola parte residuale (482 mq pari al 15,64% della superficie territoriale)	DANNO POTENZIALE ATTESO DA FRANA E4X1=D4	RISCHIO DA FRANA ATTESO D4XP1=R1 D4XP2=R2 D4XP3=R3	Intervento ammissibile a condizione	Le aree di concentrazione della capacità edificatoria per la realizzazione degli insediamenti di edilizia residenziale sociale devono essere previste al di fuori delle aree a rischio atteso R3.	<ul style="list-style-type: none"> Procedura di gestione con programma di interventi (art. 27 PSAI CC) Riperimetrazione ai sensi dell'art. 40 mediante interventi di mitigazione del Rischio, successivo collaudo e monitoraggio PPCC 	Intervento subordinato a PUA.		
	ATI06	Insedimenti Integrati in località Santa Lucia	Realizzazione di insediamenti di edilizia residenziale sociale (min. 40%) e attività terziarie (min. 20%), opere di urbanizzazione primarie e secondarie.		5	Nell'ambito della Pianificazione Attuativa prevedere approfondimento ad un livello 2/3 della MS. Da verificare eventuali condizioni di criticità nel PPCC.											
	ATI07	Insedimenti Integrati in località San Giuseppe al Pozzo	Realizzazione di insediamenti di edilizia residenziale sociale (min. 70%) e attività terziarie (min. 20%), opere di urbanizzazione primarie e secondarie.		5	Nell'ambito della Pianificazione Attuativa prevedere approfondimento ad un livello 2/3 della MS. Da verificare eventuali condizioni di criticità nel PPCC.											

		Obiettivi generali	Obiettivi specifici	Microzonazione sismica di I Livello			Aree a Pericolosità e a Rischio Idrogeologico											
				Criticità	Area di amplificazione e sismica	Attività di approfondimento inerenti la risposta sismica	Criticità	Perimetrazione PSAI – livello di Pericolosità (frana, idraulico, colata)	Perimetrazione PSAI – livello di Rischio Atteso (frana, idraulico, colata)	Definizione del Valore Esposto	Definizione del Rischio Atteso	Valutazione di ammissibilità dell'intervento e di compatibilità	Possibili opzioni da intraprendere ai fini della compatibilità		Previsione e tempistica per l'attivazione delle misure e/o azioni ovvero esito			
													Misure (prescrizioni o vincoli)	Azioni da attivare per la compatibilità dell'intervento				
AMBITI DI TRASFORMAZIONE PER INSEDIAMENTI INTEGRATI DI RISERVA PUBBLICA	ATirp01	La sede Comunale	Realizzazione di edilizia residenziale sociale e trasferimenti compensativi da ATsu e da edifici che insistono in aree a rischio idrogeologico.	<input type="checkbox"/>	5	Nell'ambito della Pianificazione Attuativa prevedere approfondimento ad un livello 2/3 della MS. Da verificare eventuali condizioni di criticità nel PPCC.	<input type="checkbox"/>											
	ATirp02	Piazza Mario Amabile (già Piazza Lentini)	Realizzazione di edilizia residenziale sociale e trasferimenti compensativi da ATsu e da edifici che insistono in aree a rischio idrogeologico.	<input type="checkbox"/>	5	Nell'ambito della Pianificazione Attuativa prevedere approfondimento ad un livello 2/3 della MS. Da verificare eventuali condizioni di criticità nel PPCC.	<input type="checkbox"/>											
	ATirp03	Aree di proprietà ASL in via Antonio Gramsci	Realizzazione di edilizia residenziale sociale e trasferimenti compensativi da ATsu e da edifici che insistono in aree a rischio idrogeologico.	<input type="checkbox"/>	5	Nell'ambito della Pianificazione Attuativa prevedere approfondimento ad un livello 2/3 della MS. Da verificare eventuali condizioni di criticità nel PPCC.	<input type="checkbox"/>											
	ATirp04	Aree di proprietà comunale in Antonio Gramsci	Realizzazione di edilizia residenziale sociale e trasferimenti compensativi da ATsu e da edifici che insistono in aree a rischio idrogeologico.	<input type="checkbox"/>	5	Nell'ambito della Pianificazione Attuativa prevedere approfondimento ad un livello 2/3 della MS. Da verificare eventuali condizioni di criticità nel PPCC.	<input type="checkbox"/>											
	ATirp05	Aree sportive comunali	Realizzazione di edilizia residenziale sociale e trasferimenti compensativi da ATsu e da edifici che insistono in aree a rischio idrogeologico.	<input type="checkbox"/>	5 Attenzione da frana	Nell'ambito della Pianificazione Attuativa prevedere approfondimento ad un livello 2/3 della MS. Da verificare eventuali condizioni di criticità nel PPCC.	<input type="checkbox"/>	PERICOLOSITA' IDRAULICA P3 Pericolosità elevata (3,228 mq pari al 7,88% della superficie territoriale)	RISCHIO IDRAULICO R4 Rischio molto elevato (3,228 mq pari al 7,88% della superficie territoriale)	DANNO POTENZIALE ATTESO IDRAULICO E4XV4=D4	RISCHIO IDRAULICO ATTESO D4XP3=R4	Intervento ammissibile a condizione	Si dovranno prevedere interventi strutturali di mitigazione del rischio idrogeologico. Le aree di concentrazione della capacità edificatoria per la realizzazione di edilizia residenziale sociale ed attrezzature pubbliche o private ad uso pubblico devono essere previste al di fuori delle aree a rischio atteso idraulico R4.	<ul style="list-style-type: none"> Procedura di gestione con programma di interventi (art. 27 PSAI CC) Riperimetrazione ai sensi dell'art. 40 mediante interventi di mitigazione del Rischio, successivo collaudo e monitoraggio PPCC 	Intervento subordinato a PUA, che dovrà prevedere interventi strutturali di mitigazione del rischio idrogeologico. Da verificare eventuali condizioni di criticità nel PPCC.			
	ATirp06	La Maddalena	Realizzazione di edilizia residenziale sociale e trasferimenti compensativi da ATsu e da edifici che insistono in aree a rischio idrogeologico.	<input type="checkbox"/>	4	Nell'ambito della Pianificazione Attuativa prevedere approfondimento ad un livello 2/3 della MS. Da verificare eventuali condizioni di criticità nel PPCC.	<input type="checkbox"/>	PERICOLOSITA' DA FRANA P1 Pericolosità moderata P2 Pericolosità media P3 pericolosità elevata in parte (10,194 mq pari al 35,71% della superficie territoriale)	RISCHIO DA FRANA R1 Rischio moderato R2 Rischio medio R3 Rischio elevato in piccola parte residuale (10,194 mq pari al 35,71% della superficie territoriale)	DANNO POTENZIALE ATTESO DA FRANA E4X1=D4	RISCHIO DA FRANA ATTESO D4XP1=R1 D4XP2=R2 D4XP3=R3	Intervento ammissibile a condizione	Si dovranno prevedere interventi strutturali di mitigazione del rischio idrogeologico. Le aree di concentrazione della capacità edificatoria per la realizzazione di edilizia residenziale sociale ed attrezzature pubbliche o private ad uso pubblico devono essere previste al di fuori delle aree a rischio atteso R3. In caso di riperimetrazione ai sensi dell'art. 40 del PSAI CC, si potrà prevedere la concentrazione edificatoria nelle aree di rischio atteso accettabile.	<ul style="list-style-type: none"> Procedura di gestione con programma di interventi (art. 27 PSAI CC) Riperimetrazione ai sensi dell'art. 40 mediante interventi di mitigazione del Rischio, successivo collaudo e monitoraggio PPCC 	Intervento subordinato a PUA, che dovrà prevedere interventi strutturali di mitigazione del rischio idrogeologico. Da verificare eventuali condizioni di criticità nel PPCC.			

		Obiettivi generali	Obiettivi specifici	Microzonazione sismica di I Livello			Aree a Pericolosità e a Rischio Idrogeologico								
				Criticità	Area di amplificazione e sismica	Attività di approfondimento inerenti la risposta sismica	Criticità	Perimetrazione PSAI – livello di Pericolosità (frana, idraulico, colata)	Perimetrazione PSAI – livello di Rischio Atteso (frana, idraulico, colata)	Definizione del Valore Esposto	Definizione del Rischio Atteso	Valutazione di ammissibilità dell'intervento e di compatibilità	Possibili opzioni da intraprendere ai fini della compatibilità		Previsione e tempistica per l'attivazione delle misure e/o azioni ovvero esito
													Misure (prescrizioni o vincoli)	Azioni da attivare per la compatibilità dell'intervento	

AMBITI DI TRASFORMAZIONE PER STANDARD URBANISTICI	ATsu01	Attrezzature urbane in via Schreiber	Compensazione urbanistica per l'acquisizione delle aree destinate a verde e parcheggi già realizzate.	<input type="checkbox"/>			<input type="checkbox"/>										
	ATsu02	Manifattura Tabacchi	Recupero dell'ex Manifattura Tabacchi da destinare a sede comunale. Realizzazione di aree verdi e parcheggi nelle aree adiacenti.	<input type="checkbox"/>	5	Nell'ambito della Pianificazione Attuativa prevedere approfondimento ad un livello 2/3 della MS. Da verificare eventuali condizioni di criticità nel PPCC.	<input type="checkbox"/>										
	ATsu03	Ex Cinema Capitol	Recupero dell'ex Cinema Capitol per la realizzazione di attrezzature di interesse comune.	<input type="checkbox"/>	5	Nell'ambito della Pianificazione Attuativa prevedere approfondimento ad un livello 2/3 della MS. Da verificare eventuali condizioni di criticità nel PPCC.	<input type="checkbox"/>										
	ATsu04	Attrezzature urbane in via Ido Longo	Realizzazione di attrezzature pubbliche o private ad uso pubblico, rientranti negli standard urbanistici di cui al D. l. n. 1444/68.	<input type="checkbox"/>	3-5	Nell'ambito della Pianificazione Attuativa prevedere approfondimento ad un livello 2/3 della MS. Da verificare eventuali condizioni di criticità nel PPCC.	<input type="checkbox"/>										
	ATsu05	Attrezzature urbane in via Ernesto di Marino	Realizzazione di attrezzature pubbliche o private ad uso pubblico, rientranti negli standard urbanistici di cui al D. l. n. 1444/68.	<input type="checkbox"/>	5	Nell'ambito della Pianificazione Attuativa prevedere approfondimento ad un livello 2/3 della MS. Da verificare eventuali condizioni di criticità nel PPCC.	<input type="checkbox"/>										
	ATsu06	Attrezzature urbane in località Casa Gagliardi	Realizzazione di attrezzature pubbliche o private ad uso pubblico, rientranti negli standard urbanistici di cui al D. l. n. 1444/68.	<input type="checkbox"/>	5 Attenzione da frana	Nell'ambito della Pianificazione Attuativa prevedere approfondimento ad un livello 2/3 della MS. Da verificare eventuali condizioni di criticità nel PPCC.	<input type="checkbox"/>	PERICOLOSITA' DA FRANA P1 Pericolosità moderata P3 pericolosità elevata in piccola parte residuale (397 mq pari al 4,51% della superficie territoriale)	RISCHIO DA FRANA R1 Rischio moderato R3 Rischio elevato in piccola parte residuale (397 mq pari al 4,51% della superficie territoriale)	E4X1=D4	RISCHIO DA FRANA ATTESO D4XP1=R1 D4XP3=R3	Intervento ammissibile a condizione	Le aree di concentrazione della capacità edificatoria per la realizzazione di attrezzature pubblico o private ad uso pubblico devono essere previste al di fuori delle aree a rischio atteso da frana R3.	<ul style="list-style-type: none"> Procedura di gestione con programma di interventi (art. 27 PSAI CC) Riperimetrazione ai sensi dell'art. 40 mediante interventi di mitigazione del Rischio, successivo collaudo e monitoraggio PPCC 	Intervento subordinato a PUA.		
	ATsu07	Attrezzature urbane in via Luigi Ferrara	Realizzazione di attrezzature pubbliche o private ad uso pubblico, rientranti negli standard urbanistici di cui al D. l. n. 1444/68.	<input type="checkbox"/>	3-5	Nell'ambito della Pianificazione Attuativa prevedere approfondimento ad un livello 2/3 della MS. Da verificare eventuali condizioni di criticità nel PPCC.	<input type="checkbox"/>										
	ATsu08	La cintura verde di Passiano	Realizzazione di attrezzature pubbliche o private ad uso pubblico, rientranti negli standard urbanistici di cui al D. l. n. 1444/68. Interventi strutturali per la mitigazione del rischio idrogeologico.	<input type="checkbox"/>	3-5 Attenzione da frana	Nell'ambito della Pianificazione Attuativa prevedere approfondimento ad un livello 2/3 della MS. Da verificare eventuali condizioni di criticità nel PPCC.	<input type="checkbox"/>	PERICOLOSITA' DA FRANA P1 Pericolosità moderata P2 Pericolosità media P3 pericolosità elevata (2.882 mq pari al 5,51% della superficie territoriale) P4 Pericolosità molto elevata (22.488 mq pari al 43,04% della superficie territoriale)	RISCHIO DA FRANA R1 Rischio moderato R2 Rischio medio R3 Rischio elevato (2.882 mq pari al 5,51% della superficie territoriale) R4 Rischio molto elevato (22.488 mq pari al 43,04% della superficie territoriale)	DANNO POTENZIALE ATTESO DA FRANA E4X1=D4	RISCHIO DA FRANA ATTESO D4XP1=R1 D4XP2=R2 D4XP3=R3 D4XP4=R4	Intervento ammissibile a condizione	Al fine di realizzare gli interventi strutturali di mitigazione del rischio idrogeologico, il PUC prevede l'acquisizione delle aree necessarie mediante l'istituto della compensazione urbanistica. Le aree di eventuale concentrazione della capacità edificatoria per la realizzazione di attrezzature pubbliche o private ad uso pubblico devono essere previste al di fuori delle aree a rischio atteso da frana R3 e R4 e a rischio atteso idraulico R4. In caso di riperimetrazione ai sensi dell'art. 40 del PSAI CC, si potrà prevedere la concentrazione edificatoria nelle aree di	<ul style="list-style-type: none"> Procedura di gestione con programma di interventi (art. 27 PSAI CC) Riperimetrazione ai sensi dell'art. 40 mediante interventi di mitigazione del Rischio, successivo collaudo e monitoraggio PPCC Piano di allertamento nell'ambito del PPCC 	Intervento subordinato a PUA, che dovrà prevedere interventi strutturali di mitigazione del rischio idrogeologico. Da verificare condizioni di criticità nel PPCC.		

ATsu18	Attrezzature urbane in via Caifasso	Realizzazione di attrezzature pubbliche o private ad uso pubblico, rientranti negli standard urbanistici di cui al D. l. n. 1444/68.		5	Nell'ambito della Pianificazione Attuativa prevedere approfondimento ad un livello 2/3 della MS. Da verificare eventuali condizioni di criticità nel PPCC.										
ATsu19	Attrezzature urbane in via Nicola Pastore	Intervento di riqualificazione di un'area ex prefabbricati mediante la realizzazione di attrezzature pubbliche o private ad uso pubblico, rientranti negli standard urbanistici di cui al D. l. n. 1444/68. Interventi strutturali per la mitigazione del rischio idrogeologico.		4	Nell'ambito della Pianificazione Attuativa prevedere approfondimento ad un livello 2/3 della MS. Da verificare eventuali condizioni di criticità nel PPCC.		PERICOLOSITA' DA FRANA P2 Pericolosità media P3 Pericolosità elevata (9,58 mq pari a 29,93% della superficie territoriale)	RISCHIO DA FRANA R2 Rischio medio R3 Rischio elevato (9,58 mq pari a 29,93% della superficie territoriale)	DANNO POTENZIALE ATTESO DA FRANA E4X1=D4	RISCHIO DA FRANA ATTESO D4XP2=R2 D4XP3=R3	Intervento ammissibile a condizione	Al fine di realizzare gli interventi strutturali di mitigazione del rischio idrogeologico, il PUC prevede l'acquisizione delle aree necessarie mediante l'istituto della compensazione urbanistica. Le aree di eventuale concentrazione della capacità edificatoria per la realizzazione di attrezzature pubbliche o private ad uso pubblico devono essere previste al di fuori delle aree a rischio atteso da frana R3. In caso di ripermetroazione ai sensi dell'art. 40 del PSAI CC, si potrà prevedere la concentrazione edificatoria nelle aree di rischio atteso accettabile.	<ul style="list-style-type: none"> Procedura di gestione con programma di interventi (art. 27 PSAI CC) Riperimetrazione ai sensi dell'art. 40 mediante interventi di mitigazione del Rischio, successivo collaudo e monitoraggio PPCC Piano di allertamento nell'ambito del PPCC 	Intervento subordinato a PUA, che dovrà prevedere interventi strutturali di mitigazione del rischio idrogeologico. Da verificare condizioni di criticità nel PPCC.	
ATsu20	Attrezzature urbane in località San Pietro	Realizzazione di attrezzature pubbliche o private ad uso pubblico, rientranti negli standard urbanistici di cui al D. l. n. 1444/68.		3	Nell'ambito della Pianificazione Attuativa prevedere approfondimento ad un livello 2/3 della MS. Da verificare eventuali condizioni di criticità nel PPCC.		PERICOLOSITA' DA FRANA P2 Pericolosità media P3 Pericolosità elevata (452 mq pari a 16,60%)	RISCHIO DA FRANA R2 Rischio medio R3 Rischio elevato (452 mq pari a 16,60%)	DANNO POTENZIALE ATTESO DA FRANA E4X1=D4	RISCHIO DA FRANA ATTESO D4XP2=R2 D4XP3=R3	Intervento ammissibile a condizione	Al fine di realizzare gli interventi strutturali di mitigazione del rischio idrogeologico, il PUC prevede l'acquisizione delle aree necessarie mediante l'istituto della compensazione urbanistica. Le aree di eventuale concentrazione della capacità edificatoria per la realizzazione di attrezzature pubbliche o private ad uso pubblico devono essere previste al di fuori delle aree a rischio atteso da frana R3. In caso di ripermetroazione ai sensi dell'art. 40 del PSAI CC, si potrà prevedere la concentrazione edificatoria nelle aree di rischio atteso accettabile.	<ul style="list-style-type: none"> Procedura di gestione con programma di interventi (art. 27 PSAI CC) Riperimetrazione ai sensi dell'art. 40 mediante interventi di mitigazione del Rischio, successivo collaudo e monitoraggio PPCC Piano di allertamento nell'ambito del PPCC 	Intervento subordinato a PUA, che dovrà prevedere interventi strutturali di mitigazione del rischio idrogeologico. Da verificare condizioni di criticità nel PPCC.	
ATsu21	Attrezzature urbane in località Li Curti	Realizzazione di attrezzature pubbliche o private ad uso pubblico, rientranti negli standard urbanistici di cui al D. l. n. 1444/68.		3	Nell'ambito della Pianificazione Attuativa prevedere approfondimento ad un livello 2/3 della MS. Da verificare eventuali condizioni di criticità nel PPCC.										
ATsu22	Attrezzature urbane in località Casa Costa	Realizzazione di attrezzature pubbliche o private ad uso pubblico, rientranti negli standard urbanistici di cui al D. l. n. 1444/68.		3	Nell'ambito della Pianificazione Attuativa prevedere approfondimento ad un livello 2/3 della MS. Da verificare eventuali condizioni di criticità nel PPCC.										
ATsu23	Attrezzature urbane in località Corpo di Cava	Realizzazione di attrezzature pubbliche o private ad uso pubblico, rientranti negli standard urbanistici di cui al D. l. n. 1444/68.		3	Nell'ambito della Pianificazione Attuativa prevedere approfondimento ad un livello 2/3 della MS. Da verificare eventuali condizioni di criticità nel PPCC.										
ATsu24	Attrezzature urbane in località Pregiato	Realizzazione di attrezzature pubbliche o private ad uso pubblico, rientranti negli standard urbanistici di cui al D. l. n. 1444/68.		4-5	Nell'ambito della Pianificazione Attuativa prevedere approfondimento ad un livello 2/3 della MS. Da verificare eventuali condizioni di criticità nel PPCC.										
ATsu25	Attrezzature urbane in via Ugo Foscolo	Realizzazione di attrezzature pubbliche o private ad uso pubblico, rientranti negli standard urbanistici di cui al D. l. n. 1444/68.		3-5	Nell'ambito della Pianificazione Attuativa prevedere approfondimento ad un livello 2/3 della MS. Da verificare eventuali condizioni di criticità nel PPCC.										

	ATsu26	Attrezzature urbane in località Sparani	Realizzazione di attrezzature pubbliche o private ad uso pubblico, rientranti negli standard urbanistici di cui al D. l. n. 1444/68.		4	Nell'ambito della Pianificazione Attuativa prevedere approfondimento ad un livello 2/3 della MS. Da verificare eventuali condizioni di criticità nel PPCC.		PERICOLOSITA' DA FRANA P1 Pericolosità moderata P3 Pericolosità elevata (914mq pari al 43,98%)	RISCHIO DA FRANA R1 Rischio moderato R3 Rischio elevato (914mq pari al 43,98%)	DANNO POTENZIALE ATTESO DA FRANA E4X1=D4	RISCHIO DA FRANA ATTESO D4XP1=R1 D4XP3=R3	Intervento ammissibile a condizione	Al fine di realizzare gli interventi strutturali di mitigazione del rischio idrogeologico, il PUC prevede l'acquisizione delle aree necessarie mediante l'istituto della compensazione urbanistica. Le aree di eventuale concentrazione della capacità edificatoria per la realizzazione di attrezzature pubbliche o private ad uso pubblico devono essere previste al di fuori delle aree a rischio atteso da frana R3. In caso di ripermetroazione ai sensi dell'art. 40 del PSAI CC, si potrà prevedere la concentrazione edificatoria nelle aree di rischio atteso accettabile.	<ul style="list-style-type: none"> Procedura di gestione con programma di interventi (art. 27 PSAI CC) Riperimetrazione ai sensi dell'art. 40 mediante interventi di mitigazione del Rischio, successivo collaudo e monitoraggio PPCC Piano di allertamento nell'ambito del PPCC 	Intervento subordinato a PUA, che dovrà prevedere interventi strutturali di mitigazione del rischio idrogeologico. Da verificare condizioni di criticità nel PPCC.	
	ATsu27	Attrezzature urbane in viale Mazzini	Realizzazione di attrezzature pubbliche o private ad uso pubblico, rientranti negli standard urbanistici di cui al D. l. n. 1444/68.		5 Attenzione da frana	Nell'ambito della Pianificazione Attuativa prevedere approfondimento ad un livello 2/3 della MS. Da verificare eventuali condizioni di criticità nel PPCC.		PERICOLOSITA' DA FRANA P1 Pericolosità moderata P4 Pericolosità molto elevata (1.936 mq pari al 74,95%) PERICOLOSITA' IDRAULICA P3 Pericolosità elevata (747 mq pari al 28,91%)	RISCHIO DA FRANA R1 Rischio moderato R4 Rischio molto elevato (1.936 mq pari al 74,95%) RISCHIO IDRAULICO R4 Rischio molto elevato (747 mq pari al 28,91%)	DANNO POTENZIALE ATTESO DA FRANA E4X1=D4 DANNO POTENZIALE ATTESO IDRAULICO E4XV4=D4	RISCHIO DA FRANA ATTESO D4XP1=R1 D4XP4=R4 RISCHIO IDRAULICO ATTESO D4XP3=R4	Intervento ammissibile a condizione	Al fine di realizzare gli interventi strutturali di mitigazione del rischio idrogeologico, il PUC prevede l'acquisizione delle aree necessarie mediante l'istituto della compensazione urbanistica. Le aree di eventuale concentrazione della capacità edificatoria per la realizzazione di attrezzature pubbliche o private ad uso pubblico devono essere previste al di fuori delle aree a rischio atteso da frana R4 e a rischio atteso idraulico R4. In caso di ripermetroazione ai sensi dell'art. 40 del PSAI CC, si potrà prevedere la concentrazione edificatoria nelle aree di rischio atteso accettabile.	<ul style="list-style-type: none"> Procedura di gestione con programma di interventi (art. 27 PSAI CC) Riperimetrazione ai sensi dell'art. 40 mediante interventi di mitigazione del Rischio, successivo collaudo e monitoraggio PPCC Piano di allertamento nell'ambito del PPCC 	Intervento subordinato a PUA, che dovrà prevedere interventi strutturali di mitigazione del rischio idrogeologico. Da verificare eventuali condizioni di criticità nel PPCC.	
	ATsu28	Attrezzature urbane a servizio del campo sportivo di Santa Lucia	Realizzazione di attrezzature pubbliche o private ad uso pubblico, rientranti negli standard urbanistici di cui al D. l. n. 1444/68.		3	Nell'ambito della Pianificazione Attuativa prevedere approfondimento ad un livello 2/3 della MS. Da verificare eventuali condizioni di criticità nel PPCC.										

		Obiettivi generali	Obiettivi specifici	Microzonazione sismica di I Livello			Aree a Pericolosità e a Rischio Idrogeologico											
				Criticità	Area di amplificazione e sismica	Attività di approfondimento inerenti la risposta sismica	Criticità	Perimetrazione PSAI – livello di Pericolosità (frana, idraulico, colata)	Perimetrazione PSAI – livello di Rischio Atteso (frana, idraulico, colata)	Definizione del Valore Esposto	Definizione del Rischio Atteso	Valutazione di ammissibilità dell'intervento e di compatibilità	Possibili opzioni da intraprendere ai fini della compatibilità		Previsione e tempistica per l'attivazione delle misure e/o azioni ovvero esito			
													Misure (prescrizioni o vincoli)	Azioni da attivare per la compatibilità dell'intervento				
INTERVENTI DEL SISTEMA INFRASTRUTTURALE DI PROGETTO	MG01	Decongestionamento della Strada Statale 18: Prolungamento da via P. Atenolfi a via dei Fabbri Lotto 2	Realizzazione di nuova viabilità	<input type="checkbox"/>			<input type="checkbox"/>											
	MG02	Decongestionamento della Strada Statale 18: Completamento fino a via Arti e Mestieri Lotto 3	Realizzazione di nuova viabilità	<input type="checkbox"/>			<input type="checkbox"/>											
	MG03	Anulare urbano di circumsollazione: realizzazione di una viabilità di collegamento da via Giuseppe Trara Genoino a via Corradino Schreiber	Realizzazione di nuova viabilità, anche per motivi di protezione civile	<input type="checkbox"/>			<input type="checkbox"/>	PERICOLOSITA' DA FRANA P1 Pericolosità moderata P2 Pericolosità media P3 Pericolosità elevata	RISCHIO DA FRANA R1 Rischio moderato R2 Rischio medio R3 Rischio elevato	DANNO POTENZIALE ATTESO DA FRANA E3X1=D3	RISCHIO DA FRANA ATTESO D3XP1=R1 D3XP2=R2 D3XP3=R3	Intervento ammissibile a condizione	Azioni di monitoraggio	<ul style="list-style-type: none"> Procedura di gestione con programma di interventi (art. 27 PSAI CC) Riperimetrazione ai sensi dell'art. 40 mediante interventi di mitigazione del Rischio, successivo collaudo e monitoraggio PPCC Piano di allertamento nell'ambito del PPCC 	Progetto di Opera Pubblica inserito nel Piano Attuativo PIU03. La viabilità sarà destinata a servizi di emergenza e di esodo per motivi di protezione civile per esplicita dichiarazione dell'Autorità Competente.			
	MG04	Anulare urbano di circumsollazione: realizzazione di una viabilità di collegamento da via Ernesto Di Marino a via Gaetano Filangieri	Realizzazione di viabilità di esodo per motivi di protezione civile, per esplicita dichiarazione dell'Autorità competente	<input type="checkbox"/>			<input type="checkbox"/>	PERICOLOSITA' DA FRANA P1 Pericolosità moderata P2 Pericolosità media P3 Pericolosità elevata P4 Pericolosità molto elevata	RISCHIO DA FRANA R1 Rischio moderato R2 Rischio medio R3 Rischio elevato R4 Rischio molto elevato	DANNO POTENZIALE ATTESO DA FRANA E3X1=D3	RISCHIO DA FRANA ATTESO D3XP1=R1 D3XP2=R2 D3XP3=R3 D3XP4=R4	Intervento ammissibile a condizione	Azioni di monitoraggio	<ul style="list-style-type: none"> Procedura di gestione con programma di interventi (art. 27 PSAI CC) Riperimetrazione ai sensi dell'art. 40 mediante interventi di mitigazione del Rischio, successivo collaudo e monitoraggio PPCC Piano di allertamento nell'ambito del PPCC 	Progetto di Opera Pubblica inserito nel Piano Attuativo PIU03. La viabilità sarà destinata a servizi di emergenza e di esodo per motivi di protezione civile per esplicita dichiarazione dell'Autorità Competente.			
	MG05	Anulare urbano di circumsollazione: realizzazione di una viadotto di emergenza per l'esodo per motivi di Protezione Civile di collegamento tra via Enrico Grimaldi e via San Martino	Realizzazione di viabilità di esodo per motivi di protezione civile, per esplicita dichiarazione dell'Autorità competente	<input type="checkbox"/>			<input type="checkbox"/>	PERICOLOSITA' DA FRANA P1 Pericolosità moderata P4 Pericolosità molto elevata	RISCHIO DA FRANA R1 Rischio moderato R4 Rischio molto elevato	DANNO POTENZIALE ATTESO DA FRANA E3X1=D3	RISCHIO DA FRANA ATTESO D3XP1=R1 D3XP4=R4	Intervento ammissibile a condizione	Azioni di monitoraggio	<ul style="list-style-type: none"> Procedura di gestione con programma di interventi (art. 27 PSAI CC) Riperimetrazione ai sensi dell'art. 40 mediante interventi di mitigazione del Rischio, successivo collaudo e monitoraggio PPCC Piano di allertamento nell'ambito del PPCC 	Progetto di Opera Pubblica inserito nel Piano Attuativo PIU03. La viabilità sarà destinata a servizi di emergenza e di esodo per motivi di protezione civile per esplicita dichiarazione dell'Autorità Competente.			
	MG06	Anulare urbano di circumsollazione: realizzazione dell'Asse Medio Collinare di Pregiato e interrimento di via Giuseppe Abbro	Realizzazione di nuova viabilità	<input type="checkbox"/>			<input type="checkbox"/>											
	MG07	Realizzazione del tratto stradale di collegamento tra via Generale Luigi Parisi e via Rosario Senatore	Realizzazione di nuova viabilità	<input type="checkbox"/>			<input type="checkbox"/>											
	MG08	Realizzazione di un viabilità a servizio del Campo Sportivo Polivalente Tenente Pittoni	Realizzazione di nuova viabilità	<input type="checkbox"/>			<input type="checkbox"/>											

MG09	Realizzazione di una viabilità alternativa al centro storico di Santa Lucia di collegamento tra via Pasquale di Domenico e via Antonio Lamberti	Realizzazione di viabilità di esodo per motivi di protezione civile, per esplicita dichiarazione dell'Autorità competente	<input type="checkbox"/>			<input type="checkbox"/>	PERICOLOSITA' DA FRANA P1 Pericolosità moderata P2 Pericolosità media P3 Pericolosità elevata	RISCHIO DA FRANA R1 Rischio moderato R2 Rischio medio R3 Rischio elevato	DANNO POTENZIALE ATTESO DA FRANA E3X1=D3	RISCHIO DA FRANA ATTESO D3XP1=R1 D3XP2=R2 D3XP3=R3	Intervento ammissibile a condizione	Azioni di monitoraggio	<ul style="list-style-type: none"> Procedura di gestione con programma di interventi (art. 27 PSAI CC) Riperimetrazione ai sensi dell'art. 40 mediante interventi di mitigazione del Rischio, successivo collaudo e monitoraggio PPCC Piano di allertamento nell'ambito del PPCC 	Progetto di Opera Pubblica inserito nel Piano Attuativo PIU03. La viabilità sarà destinata a servizi di emergenza e di esodo per motivi di protezione civile per esplicita dichiarazione dell'Autorità Competente.	
MG10	Completamento della viabilità del Sub Comparto A del PEEP di Santa Lucia	Realizzazione di nuova viabilità	<input type="checkbox"/>			<input type="checkbox"/>									
MG11	Realizzazione di un tratto stradale di collegamento da via Gaudio Maiori a via XXV Luglio	Realizzazione di nuova viabilità	<input type="checkbox"/>			<input type="checkbox"/>									
MG12	Variante e messa in sicurezza della Strada Provinciale n. 360	Realizzazione di viabilità di esodo per motivi di protezione civile, per esplicita dichiarazione dell'Autorità competente	<input type="checkbox"/>			<input type="checkbox"/>	PERICOLOSITA' DA FRANA P4 Pericolosità molto elevata	RISCHIO DA FRANA R4 Rischio molto elevato	DANNO POTENZIALE ATTESO DA FRANA E3X1=D3	RISCHIO DA FRANA ATTESO D3XP4=R4	Intervento ammissibile a condizione	Azioni di monitoraggio	<ul style="list-style-type: none"> Procedura di gestione con programma di interventi (art. 27 PSAI CC) Riperimetrazione ai sensi dell'art. 40 mediante interventi di mitigazione del Rischio, successivo collaudo e monitoraggio PPCC Piano di allertamento nell'ambito del PPCC 	La viabilità è in corso di completamento ed è stata destinata a servizi di emergenza per esplicita dichiarazione dell'Autorità Competente. Da attenzionare nel PPCC.	
MG13	Viabilità di progetto del Masterplan Area Palaeventi di Pregiato	Realizzazione di nuova viabilità	<input type="checkbox"/>			<input type="checkbox"/>									
MG14	Viabilità di progetto dei Contratti di Quartiere II – Ambito di via Ferrara fraz. Pregiato	Realizzazione di nuova viabilità	<input type="checkbox"/>			<input type="checkbox"/>									
MG15	Realizzazione di una viabilità di collegamento da via Luigi Ferrara a via Aniello Salsano	Realizzazione di nuova viabilità	<input type="checkbox"/>			<input type="checkbox"/>									
MG16	Realizzazione di una viabilità di collegamento da via Oreste Di Benedetto a via San Lorenzo	Realizzazione di nuova viabilità	<input type="checkbox"/>			<input type="checkbox"/>									
MG17	Realizzazione di una viabilità alternativa di collegamento da via Sala a via Carlo Santoro	Realizzazione di nuova viabilità	<input type="checkbox"/>			<input type="checkbox"/>									
MG18	Completamento della viabilità prevista dal Piano di lottizzazione di iniziativa privata Comparto C3 Località San Pietro	Realizzazione di nuova viabilità	<input type="checkbox"/>			<input type="checkbox"/>									
MG19	Realizzazione di una viabilità alternativa di collegamento da via Antonio Orilia a via Vincenzo Palazzo	Realizzazione di nuova viabilità	<input type="checkbox"/>			<input type="checkbox"/>									
MG20	Realizzazione di una viabilità alternativa di collegamento da via Casa David a via Maria Casaburi	Realizzazione di nuova viabilità	<input type="checkbox"/>			<input type="checkbox"/>									

MG21	Pista di servizio all'Eremo di San Martino	Realizzazione di nuova viabilità di servizio	<input type="checkbox"/>			<input type="checkbox"/>									
MG22	Pista di esodo per motivi di protezione civile in località Contrapone.	Realizzazione di viabilità di esodo per motivi di protezione civile, per esplicita dichiarazione dell'Autorità competente	<input type="checkbox"/>			<input type="checkbox"/>	PERICOLOSITA' DA FRANA P1 Pericolosità moderata P2 Pericolosità media P3 Pericolosità elevata P4 Pericolosità molto elevata	RISCHIO DA FRANA R1 Rischio moderato R2 Rischio medio R3 Rischio elevato R4 Rischio molto elevato	DANNO POTENZIALE ATTESO DA FRANA E3X1=D3	RISCHIO DA FRANA ATTESO D3XP1=R1 D3XP2=R2 D3XP3=R3 D3XP4=R4	Intervento ammissibile a condizione	Azioni di monitoraggio	<ul style="list-style-type: none"> Procedura di gestione con programma di interventi (art. 27 PSAI CC) Riperimetrazione ai sensi dell'art. 40 mediante interventi di mitigazione del Rischio, successivo collaudo e monitoraggio PPCC Piano di allertamento nell'ambito del PPCC 	Progetto di Opera Pubblica inserito nel Piano Attuativo PIU03. La viabilità sarà destinata a servizi di emergenza e di esodo per motivi di protezione civile per esplicita dichiarazione dell'Autorità Competente.	
MG23	Pista di esodo per motivi di protezione civile in località Cesinola.	Realizzazione di viabilità di esodo per motivi di protezione civile, per esplicita dichiarazione dell'Autorità competente	<input type="checkbox"/>			<input type="checkbox"/>	PERICOLOSITA' DA FRANA P1 Pericolosità moderata P2 Pericolosità media P3 Pericolosità elevata P4 Pericolosità molto elevata	RISCHIO DA FRANA R1 Rischio moderato R2 Rischio medio R3 Rischio elevato R4 Rischio molto elevato	DANNO POTENZIALE ATTESO DA FRANA E3X1=D3	RISCHIO DA FRANA ATTESO D3XP1=R1 D3XP2=R2 D3XP3=R3 D3XP4=R4	Intervento ammissibile a condizione	Azioni di monitoraggio	<ul style="list-style-type: none"> Procedura di gestione con programma di interventi (art. 27 PSAI CC) Riperimetrazione ai sensi dell'art. 40 mediante interventi di mitigazione del Rischio, successivo collaudo e monitoraggio PPCC Piano di allertamento nell'ambito del PPCC 	Progetto di Opera Pubblica inserito nel Piano Attuativo PIU03. La viabilità sarà destinata a servizi di emergenza e di esodo per motivi di protezione civile per esplicita dichiarazione dell'Autorità Competente.	
MG24	Realizzazione di una viabilità di collegamento da via Edoardo De Filippis a via Giuseppe Abbro	Realizzazione di nuova viabilità	<input type="checkbox"/>			<input type="checkbox"/>									
MG25	Realizzazione di una viabilità di collegamento da via Raffaele Guariglia a via Edoardo De Filippis	Realizzazione di nuova viabilità	<input type="checkbox"/>			<input type="checkbox"/>									
MG26	Realizzazione di una viabilità di collegamento da via Sala a traversa Caliri	Realizzazione di nuova viabilità	<input type="checkbox"/>			<input type="checkbox"/>									

				Microzonazione sismica di I Livello			Aree a Pericolosità e a Rischio Idrogeologico								
		Obiettivi generali	Obiettivi specifici	Criticità	Area di amplificazione e sismica	Attività di approfondimento inerenti la risposta sismica	Criticità	Perimetrazione PSAI – livello di Pericolosità (frana, idraulico, colata)	Perimetrazione PSAI – livello di Rischio Atteso (frana, idraulico, colata)	Definizione del Valore Esposto	Definizione del Rischio Atteso	Valutazione di ammissibilità dell'intervento e di compatibilità	Possibili opzioni da intraprendere ai fini della compatibilità		Previsione e tempistica per l'attivazione delle misure e/o azioni ovvero esito
													Misure (prescrizioni o vincoli)	Azioni da attivare per la compatibilità dell'intervento	

MITIGAZIONE DEL RISCHIO IDROGEOLOGICO	MRI01	Mitigazione del rischio idrogeologico in località Santi Quaranta attraverso l'adeguamento della vasca di laminazione.	Interventi strutturali di mitigazione del Rischio Idrogeologico	<input type="checkbox"/>			<input type="checkbox"/>					Intervento subordinato a parere		Acquisizione del parere di competenza da parte dell' AdB	
	MRI02	Sistemazione idraulica Vallone Bagnara.	Interventi strutturali di mitigazione del Rischio Idrogeologico	<input type="checkbox"/>			<input type="checkbox"/>					Intervento subordinato a parere		Acquisizione del parere di competenza da parte dell' AdB	
	MRI03	Messa in sicurezza della scarpata in frana di via G. Cinque	Interventi strutturali di mitigazione del Rischio Idrogeologico	<input type="checkbox"/>			<input type="checkbox"/>					Intervento subordinato a parere		Acquisizione del parere di competenza da parte dell' AdB	

		Obiettivi generali	Obiettivi specifici	Microzonazione sismica di I Livello			Aree a Pericolosità e a Rischio Idrogeologico								
				Criticità	Area di amplificazione e sismica	Attività di approfondimento inerenti la risposta sismica	Criticità	Perimetrazione PSAI – livello di Pericolosità (frana, idraulico, colata)	Perimetrazione PSAI – livello di Rischio Atteso (frana, idraulico, colata)	Definizione del Valore Esposto	Definizione del Rischio Atteso	Valutazione di ammissibilità dell'intervento e di compatibilità	Possibili opzioni da intraprendere ai fini della compatibilità		Previsione e tempistica per l'attivazione delle misure e/o azioni ovvero esito
													Misure (prescrizioni o vincoli)	Azioni da attivare per la compatibilità dell'intervento	

PROGETTI, PROGRAMMI E PIANI IN ATTO PUBBLICI	PA01	Parco urbano Corso Principe Amedeo e area inferiore del Trincerone	Realizzazione di aree attrezzate a verde e servizi. I parcheggi interrati sono stati già realizzati.	<input type="checkbox"/>		Il Progetto di opera pubblica ha acquisito tutti i pareri necessari per il suo completamento.	<input type="checkbox"/>											
	PA02	Programma di riqualificazione edilizia ed urbanistica per l'eliminazione di baracche, containers e prefabbricati: via Ido Longo	Realizzazione di aree a verde attrezzate e parcheggi a servizio della struttura sportiva già realizzata. L'intervento prevede anche la realizzazione di Edilizia Residenziale Pubblica dagli IACP.	<input type="checkbox"/>	3-5	Nell'ambito del progetto di completamento si dovranno prevedere approfondimenti ad un livello 2/3 della MS. Da verificare eventuali condizioni di criticità nel PPCC.	<input type="checkbox"/>											
	PA03	Piano per l'Edilizia Economica e Popolare Comparto C3 fraz. San Pietro - via N. Di Marino	Realizzazione di Edilizia Economica e Popolare convenzionata e attrezzature a standard.	<input type="checkbox"/>		Il Piano Attuativo è vigente ed ha acquisito tutti i pareri necessari dagli Enti competenti.	<input type="checkbox"/>											
	PA04	Piano per l'Edilizia Economica e Popolare Comparto C3 fraz. San Pietro via C. Consalvo	Realizzazione di Edilizia Economica e Popolare convenzionata e attrezzature a standard.	<input type="checkbox"/>		Il Piano Attuativo è vigente ed ha acquisito tutti i pareri necessari dagli Enti competenti.	<input type="checkbox"/>											
	PA05	Completamento del comprensorio Piano per l'Edilizia Economica e Popolare della frazione di Santa Lucia – Sub Comparto A	Realizzazione di Edilizia Economica e Popolare convenzionata e attrezzature a standard.	<input type="checkbox"/>	5	Nell'ambito della Pianificazione Attuativa prevedere approfondimento ad un livello 2/3 della MS. Da verificare eventuali condizioni di criticità nel PPCC.	<input type="checkbox"/>											
	PA06	Masterplan Area Palaeventi Pregiato	Completamento del Palaeventi e realizzazione di attrezzature verdi e parcheggi.	<input type="checkbox"/>		Mediante Accordo di Programma sono stati acquisiti tutti i pareri necessari dagli Enti competenti.	<input type="checkbox"/>											
	PA07	Programma di riqualificazione edilizia ed urbanistica per l'eliminazione di baracche, containers e prefabbricati: comparto Pregiato	Completamento del Piano di Edilizia Residenziale Pubblica con attrezzature verdi e parcheggi.	<input type="checkbox"/>		Il Programma è vigente ed ha acquisito tutti i pareri necessari dagli Enti competenti.	<input type="checkbox"/>											
	PA08	Programma Integrato Città Sostenibili: San Pietro	Realizzazione di attrezzature pubbliche o private ad uso pubblico, rientranti negli standard urbanistici di cui al D. l. n. 1444/68.	<input type="checkbox"/>	3-4	Nell'ambito della Pianificazione Attuativa prevedere approfondimento ad un livello 2/3 della MS. Da verificare eventuali condizioni di criticità nel PPCC.	<input type="checkbox"/>											
	PA09	Programma Integrato Città Sostenibili: Santa Lucia	Realizzazione di attrezzature pubbliche o private ad uso pubblico, rientranti negli standard urbanistici di cui al D. l. n. 1444/68.	<input type="checkbox"/>	5	Nell'ambito della Pianificazione Attuativa prevedere approfondimento ad un livello 2/3 della MS. Da verificare eventuali condizioni di criticità nel PPCC.	<input type="checkbox"/>											

		Obiettivi generali	Obiettivi specifici	Microzonazione sismica di I Livello			Aree a Pericolosità e a Rischio Idrogeologico									
				Criticità	Area di amplificazione e sismica	Attività di approfondimento inerenti la risposta sismica	Criticità	Perimetrazione PSAI – livello di Pericolosità (frana, idraulico, colata)	Perimetrazione PSAI – livello di Rischio Atteso (frana, idraulico, colata)	Definizione del Valore Esposto	Definizione del Rischio Atteso	Valutazione di ammissibilità dell'intervento e di compatibilità	Possibili opzioni da intraprendere ai fini della compatibilità		Previsione e tempistica per l'attivazione delle misure e/o azioni ovvero esito	
													Misure (prescrizioni o vincoli)	Azioni da attivare per la compatibilità dell'intervento		
PROGETTI, PROGRAMMI E PIANI IN ATTO DI INIZIATIVA PUBBLICA E/O PRIVATA	PAp01	Piano di lottizzazione di iniziativa privata Località Santa Lucia Comparto C3 Santa Lucia	Realizzazione di edilizia residenziale privata e attrezzature.	<input type="checkbox"/>		Il Piano Attuativo è vigente ed ha acquisito i pareri necessari dagli Enti competenti	<input type="checkbox"/>									Il Piano Attuativo è stato approvato ed ha acquisito i pareri necessari dagli Enti competenti.
	PAp02	Piano di lottizzazione di iniziativa privata Comparto C3 località San Pietro	Realizzazione di edilizia residenziale privata e attrezzature.	<input type="checkbox"/>		Il Piano Attuativo è in corso di realizzazione ed ha acquisito i pareri necessari dagli Enti competenti	<input type="checkbox"/>	PERICOLOSITA' DA FRANA P1 Pericolosità moderata P2 Pericolosità media P3 Pericolosità elevata	RISCHIO DA FRANA R1 Rischio moderato R2 Rischio medio R3 Rischio elevato	DANNO POTENZIALE ATTESO DA FRANA E3X1=D3	RISCHIO DA FRANA ATTESO D3XP1=R1 D3XP2=R2 D3XP3=R3				Il Piano Attuativo è in corso di realizzazione ed ha acquisito i pareri necessari dagli Enti competenti. Da attenzionare nell'ambito del PPCC.	
	PAp03	Parco Ludico naturalistico San Pietro-Croce	Realizzazione di una struttura alberghiera e di un parco ludico naturalistico.	<input type="checkbox"/>		Il Progetto in variante ai sensi dell'art. 8 del D.P.R. n. 160/2010 ha acquisito tutti i pareri necessari dagli Enti competenti.	<input type="checkbox"/>	PERICOLOSITA' DA FRANA P1 Pericolosità moderata P2 Pericolosità media P3 Pericolosità elevata P4 Pericolosità molto elevata	RISCHIO DA FRANA R1 Rischio moderato R2 Rischio medio R3 Rischio elevato R4 Rischio molto elevato	DANNO POTENZIALE ATTESO DA FRANA E3X1=D3	RISCHIO DA FRANA ATTESO D3XP1=R1 D3XP2=R2 D3XP3=R3 D3XP4=R4				Il progetto è in corso di realizzazione ed ha acquisito i pareri necessari dagli Enti competenti. Da attenzionare nell'ambito del PPCC.	
	PAp04	Programma Innovativo in Ambito Urbano: Contratti di Quartiere II – Ambito di via Ferrara fraz. Pregiato	Realizzazione di attrezzature pubbliche e private ad uso pubblico, e di Edilizia Residenziale Sociale.	<input type="checkbox"/>	5	Nell'ambito della Pianificazione Attuativa prevedere approfondimento ad un livello 2/3 della MS. Da verificare eventuali condizioni di criticità nel PPCC.	<input type="checkbox"/>									

		Obiettivi generali	Obiettivi specifici	Microzonazione sismica di I Livello			Aree a Pericolosità e a Rischio Idrogeologico								
				Criticità	Area di amplificazione e sismica	Attività di approfondimento inerenti la risposta sismica	Criticità	Perimetrazione PSAI – livello di Pericolosità (frana, idraulico, colata)	Perimetrazione PSAI – livello di Rischio Atteso (frana, idraulico, colata)	Definizione del Valore Esposto	Definizione del Rischio Atteso	Valutazione di ammissibilità dell'intervento e di compatibilità	Possibili opzioni da intraprendere ai fini della compatibilità		Previsione e tempistica per l'attivazione delle misure e/o azioni ovvero esito
													Misure (prescrizioni o vincoli)	Azioni da attivare per la compatibilità dell'intervento	

AMBITI DI RIQUALIFICAZIONE DEGLI EDIFICI SPECIALI DELLA TRADIZIONE PRODUTTIVA CAVESE	ATp01	Manifatture tessili Siani	Conservazione e recupero del complesso industriale mediante l'introduzione di nuove funzioni.		3	Nell'ambito della Pianificazione Attuativa prevedere approfondimento ad un livello 2/3 della MS. Da verificare eventuali condizioni di criticità nel PPCC.										
	ATp02	Tipografia Di Mauro	Conservazione e recupero dell'edificio storico e la riqualificazione di tutti i manufatti privi di valenza tipologica e architettonica, mediante l'attribuzione di nuove funzioni compatibili.		5	Nell'ambito della Pianificazione Attuativa prevedere approfondimento ad un livello 2/3 della MS. Da verificare eventuali condizioni di criticità nel PPCC.										
	ATp03	Ceramiche artistiche Pisapia	Riqualificazione dell'edificio esistente mediante l'attribuzione di nuove funzioni compatibili.		3	Nell'ambito della Pianificazione Attuativa prevedere approfondimento ad un livello 2/3 della MS. Da verificare eventuali condizioni di criticità nel PPCC.		PERICOLOSITA' DA FRANA P3 Pericolosità elevata	RISCHIO DA FRANA R3 Rischio elevato	DANNO POTENZIALE ATTESO DA FRANA E4X1=D4	RISCHIO DA FRANA ATTESO D4XP3=R3	Intervento ammissibile a condizione che non determini incremento di carico insediativo, secondo quanto previsto dalle norme del PSAI	Azioni di monitoraggio	Piano di allertamento nell'ambito del PPCC	Intervento subordinato a PUA da attenzionare nel PPCC	
	ATp04	Ceramiche artistiche La Vietrese	Riqualificazione dell'edificio esistente mediante l'attribuzione di nuove funzioni compatibili.		3	Nell'ambito della Pianificazione Attuativa prevedere approfondimento ad un livello 2/3 della MS. Da verificare eventuali condizioni di criticità nel PPCC.		PERICOLOSITA' DA FRANA P3 Pericolosità elevata	RISCHIO DA FRANA R3 Rischio elevato	DANNO POTENZIALE ATTESO DA FRANA E4X1=D4	RISCHIO DA FRANA ATTESO D4XP3=R3	Intervento ammissibile a condizione che non determini incremento di carico insediativo, secondo quanto previsto dalle norme del PSAI	Azioni di monitoraggio	Piano di allertamento nell'ambito del PPCC	Intervento subordinato a PUA da attenzionare nel PPCC	

		Obiettivi generali	Obiettivi specifici	Microzonazione sismica di I Livello			Aree a Pericolosità e a Rischio Idrogeologico								
				Criticità	Area di amplificazione e sismica	Attività di approfondimento inerenti la risposta sismica	Criticità	Perimetrazione PSAI – livello di Pericolosità (frana, idraulico, colata)	Perimetrazione PSAI – livello di Rischio Atteso (frana, idraulico, colata)	Definizione del Valore Esposto	Definizione del Rischio Atteso	Valutazione di ammissibilità dell'intervento e di compatibilità	Possibili opzioni da intraprendere ai fini della compatibilità		Previsione e tempistica per l'attivazione delle misure e/o azioni ovvero esito
													Misure (prescrizioni o vincoli)	Azioni da attivare per la compatibilità dell'intervento	

PROGETTI DI INTERVENTO UNITARIO	PIU01	PI Monti Lattari	Interventi di sistemazione della rete sentieristica esistente					PERICOLOSITA' DA FRANA P1 Pericolosità moderata P2 Pericolosità media P3 Pericolosità elevata P4 Pericolosità molto elevata	RISCHIO DA FRANA R1 Rischio moderato R2 Rischio medio R3 Rischio elevato R4 Rischio molto elevato	DANNO POTENZIALE ATTESO DA FRANA E4X1=D4	RISCHIO DA FRANA ATTESO D4XP1=R1 D4XP2=R2 D4XP3=R3 D4XP4=R4	Intervento ammissibile ai sensi dell'articolo 29 comma 3 del PSAI CC	Azione di monitoraggio	Piano di allertamento nell'ambito del PPCC	Progetto di opera pubblica da attenzionare nel PPCC	
	PIU02	Oasi del Diecimare	Interventi di sistemazione della rete sentieristica esistente					PERICOLOSITA' DA FRANA P1 Pericolosità moderata P2 Pericolosità media P3 Pericolosità elevata P4 Pericolosità molto elevata	RISCHIO DA FRANA R1 Rischio moderato R2 Rischio medio R3 Rischio elevato R4 Rischio molto elevato	DANNO POTENZIALE ATTESO DA FRANA E4X1=D4	RISCHIO DA FRANA ATTESO D4XP1=R1 D4XP2=R2 D4XP3=R3 D4XP4=R4	Intervento ammissibile ai sensi dell'articolo 29 comma 3 del PSAI CC	Azione di monitoraggio	Piano di allertamento nell'ambito del PPCC	Progetto di opera pubblica da attenzionare nel PPCC	
	PIU03	Programma complesso per la valorizzazione di Piazza San Francesco ed aree annesse	Miglioramento delle condizioni di accessibilità al borgo Scacciaventi, riqualificazione di Piazza San Francesco, recupero e riqualificazione delle cortine edilizie, delocalizzazione del distributore di carburante, restauro del Santuario di San Francesco e Sant'Antonio, valorizzazione del polo culturale di proprietà comunale di Santa Maria al Rifugio, recupero e valorizzazione del plesso ospedaliero di Santa Maria Incoronata dell'Olmo, valorizzazione del Complesso monumentale della Basilica pontificia di Santa Maria Incoronata dell'Olmo e San Filippo Neri.		5	Nell'ambito della Pianificazione Attuativa prevedere approfondimento ad un livello 2/3 della MS. Da verificare eventuali condizioni di criticità nel PPCC.		PERICOLOSITA' DA FRANA P1 Pericolosità moderata P2 Pericolosità media P3 Pericolosità elevata	RISCHIO DA FRANA R1 Rischio moderato R2 Rischio medio R3 Rischio elevato	DANNO POTENZIALE ATTESO DA FRANA E4X1=D4	RISCHIO DA FRANA ATTESO D4XP1=R1 D4XP2=R2 D4XP3=R3	Intervento ammissibile a condizione	Si dovranno prevedere interventi strutturali di mitigazione del rischio idrogeologico.	<ul style="list-style-type: none"> Procedura di gestione con programma di interventi (art. 27 PSAI CC) Riperimetrazione ai sensi dell'art. 40 mediante interventi di mitigazione del Rischio, successivo collaudo e monitoraggio PPCC 	Intervento subordinato a PUA, che dovrà prevedere interventi strutturali di mitigazione del rischio idrogeologico. Da verificare eventuali condizioni di criticità nel PPCC.	
	PIU04	Programma di valorizzazione degli immobili scolastici di particolare interesse architettonico e tipologico di Marini, Dupino, San Giuseppe al Pozzo e San Marfino	Recupero e valorizzazione, mediante l'introduzione di nuove funzioni compatibili.		3-4	Nell'ambito della Pianificazione Attuativa prevedere approfondimento ad un livello 2/3 della MS. Da verificare eventuali condizioni di criticità nel PPCC.		PERICOLOSITA' DA FRANA P3 Pericolosità elevata (solo l'edificio scolastico di Dupino)	RISCHIO DA FRANA R3 Rischio elevato	DANNO POTENZIALE ATTESO DA FRANA E4X1=D4	RISCHIO DA FRANA ATTESO D4XP3=R3	Intervento ammissibile a condizione che non determini incremento di carico insediativo, secondo quanto previsto dalle norme del PSAI	Azioni di monitoraggio	Piano di allertamento nell'ambito del PPCC	Intervento subordinato a PUA da attenzionare nel PPCC	
	PIU05	Programma di valorizzazione Stazione Centrale di Cava de' Tirreni	Riqualificazione nell'assetto e negli arredi urbani di Piazza de Marinis e viale Garibaldi.		5	Nell'ambito della Pianificazione Attuativa prevedere approfondimento ad un livello 2/3 della MS. Da verificare eventuali condizioni di criticità nel PPCC.										
	PIU06	Programma di Valorizzazione del patrimonio immobiliare di proprietà pubblica	Valorizzazione del patrimonio immobiliare di proprietà pubblica, mediante l'attribuzione di destinazione d'uso compatibili con le caratteristiche tipologiche e formali degli edifici stessi.		5	Nell'ambito della Pianificazione Attuativa prevedere approfondimento ad un livello 2/3 della MS. Da verificare eventuali condizioni di criticità nel PPCC.										
	PIU07	Programma di Valorizzazione del borgo rurale di Sant'Anna	Realizzazione di una viabilità in interrato di via Pasquale Di Domenico, riqualificazione di Piazza Sant'Anna, valorizzazione dell'edificio scolastico.		4	Nell'ambito della Pianificazione Attuativa prevedere approfondimento ad un livello 2/3 della MS. Da verificare eventuali condizioni di criticità nel PPCC.										

		Obiettivi generali	Obiettivi specifici	Microzonazione sismica di I Livello			Aree a Pericolosità e a Rischio Idrogeologico								
				Criticità	Area di amplificazione e sismica	Attività di approfondimento inerenti la risposta sismica	Criticità	Perimetrazione PSAI – livello di Pericolosità (frana, idraulico, colata)	Perimetrazione PSAI – livello di Rischio Atteso (frana, idraulico, colata)	Definizione del Valore Esposto	Definizione del Rischio Atteso	Valutazione di ammissibilità dell'intervento e di compatibilità	Possibili opzioni da intraprendere ai fini della compatibilità		Previsione e tempistica per l'attivazione delle misure e/o azioni ovvero esito
													Misure (prescrizioni o vincoli)	Azioni da attivare per la compatibilità dell'intervento	

PARCHI TEMATICI	PT01	Parco storico delle Torri	Interventi di sistemazione della rete sentieristica esistente					PERICOLOSITA' DA FRANA P1 Pericolosità moderata P2 Pericolosità media P3 Pericolosità elevata P4 Pericolosità molto elevata	RISCHIO DA FRANA R1 Rischio moderato R2 Rischio medio R3 Rischio elevato R4 Rischio molto elevato	DANNO POTENZIALE ATTESO DA FRANA E3X1=D3	RISCHIO DA FRANA ATTESO D3XP1=R1 D3XP2=R2 D3XP3=R3 D4XP4=R4	Intervento ammissibile ai sensi dell'articolo 29 comma 3 del PSAI CC	Azione di monitoraggio	Piano di allertamento nell'ambito del PPCC	Progetto di opera pubblica da attenzionare nel PPCC
	PT02	Parco del Colle di San Martino	Interventi di sistemazione della rete sentieristica esistente					PERICOLOSITA' DA FRANA P1 Pericolosità moderata P2 Pericolosità media P3 Pericolosità elevata P4 Pericolosità molto elevata	RISCHIO DA FRANA R1 Rischio moderato R2 Rischio medio R3 Rischio elevato R4 Rischio molto elevato	DANNO POTENZIALE ATTESO DA FRANA E3X1=D3	RISCHIO DA FRANA ATTESO D3XP1=R1 D3XP2=R2 D3XP3=R3 D4XP4=R4	Intervento ammissibile ai sensi dell'articolo 29 comma 3 del PSAI CC	Azione di monitoraggio	Piano di allertamento nell'ambito del PPCC	Progetto di opera pubblica da attenzionare nel PPCC
	PT03	Parco delle grotte del Bonea	Il programma interessa il Vallone del Bonea di straordinario valore naturalistico che ripercorre le tracce dell'antico percorso pedonale che portava i monaci dalla Abbazia fino al porto di Fuentes. Il recupero della sentieristica storica; il recupero e la valorizzazione dell'acquedotto romano in località Frestola; il recupero del mulino ad acqua, utilizzato come polveriera nella seconda guerra mondiale; la realizzazione di un parco agro archeologico in località San Cesareo nelle aree di proprietà comunale.					PERICOLOSITA' DA FRANA P1 Pericolosità moderata P2 Pericolosità media P3 Pericolosità elevata P4 Pericolosità molto elevata	RISCHIO DA FRANA R1 Rischio moderato R2 Rischio medio R3 Rischio elevato R4 Rischio molto elevato	DANNO POTENZIALE ATTESO DA FRANA E3X1=D3	RISCHIO DA FRANA ATTESO D3XP1=R1 D3XP2=R2 D3XP3=R3 D4XP4=R4	Intervento ammissibile ai sensi dell'articolo 29 comma 3 del PSAI CC	Azione di monitoraggio	Piano di allertamento nell'ambito del PPCC	Progetto di opera pubblica da attenzionare nel PPCC
	PT04	Parco del Vallone San Francesco	Tale programma prevede la valorizzazione del ponte storico di San Francesco mediante un intervento di recupero e illuminazione, il recupero del mulino ad acqua e del depuratore dismesso. Il programma prevede interventi di risanamento idrogeologico, paesaggistico e ambientale. Interventi di sistemazione della rete sentieristica esistente					PERICOLOSITA' DA FRANA P1 Pericolosità moderata P2 Pericolosità media P3 Pericolosità elevata P4 Pericolosità molto elevata	RISCHIO DA FRANA R1 Rischio moderato R2 Rischio medio R3 Rischio elevato R4 Rischio molto elevato	DANNO POTENZIALE ATTESO DA FRANA E3X1=D3	RISCHIO DA FRANA ATTESO D3XP1=R1 D3XP2=R2 D3XP3=R3 D4XP4=R4	Intervento ammissibile ai sensi dell'articolo 29 comma 3 del PSAI CC	Azione di monitoraggio	Piano di allertamento nell'ambito del PPCC	Progetto di opera pubblica da attenzionare nel PPCC

				Microzonazione sismica di I Livello			Aree a Pericolosità e a Rischio Idrogeologico								
		Obiettivi generali	Obiettivi specifici	Criticità	Area di amplificazione e sismica	Attività di approfondimento inerenti la risposta sismica	Criticità	Perimetrazione PSAI – livello di Pericolosità (frana, idraulico, colata)	Perimetrazione PSAI – livello di Rischio Atteso (frana, idraulico, colata)	Definizione del Valore Esposto	Definizione del Rischio Atteso	Valutazione di ammissibilità dell'intervento e di compatibilità	Possibili opzioni da intraprendere ai fini della compatibilità		Previsione e tempistica per l'attivazione delle misure e/o azioni ovvero esito
													Misure (prescrizioni o vincoli)	Azioni da attivare per la compatibilità dell'intervento	
RINATURAZIONE DEI DETRATTORI AMBIENTALI	RDA01	Bonifica, ripristino ambientale e messa in sicurezza permanente della ex discarica RSU in località Cannetiello.	Intervento di messa in sicurezza permanente dell'ex discarico RSU Comunale che non determina alcun carico insediativo	□			□	PERICOLOSITA' DA FRANA P4 Pericolosità molto elevata	RISCHIO DA FRANA R4 Rischio molto elevato	DANNO POTENZIALE ATTESO DA FRANA E4X1=D4	RISCHIO DA FRANA ATTESO D4XP4=R4	Intervento subordinato a parere	Azione di monitoraggio	Piano di allertamento nell'ambito del PPCC	Progetto di opera pubblica da attenzionare nel PPCC
	RDA02	Recupero ambientale e paesaggistico della cava Pescullo in località San Martino.	Rinaturalizzazione, recupero ambientale, paesaggistico ed idrogeologico del sito estrattivo degradato in località Pescullo mediante una serie di operazioni finalizzate a ripristinare un alto livello di qualità ambientale.	□			□								

Mappe della pericolosità e a rischio idraulico del PGRA


		Obiettivi generali	Obiettivi specifici	Criticità	Perimetrazione PGRA – mappa della pericolosità idraulica	Perimetrazione PGRA – mappa del rischio idraulico	Valutazione di ammissibilità dell'intervento e di compatibilità	Possibili opzioni da intraprendere ai fini della compatibilità		Previsione e tempistica per l'attivazione delle misure e/o azioni ovvero esito
								Misure PGRA	Azioni da attivare per la compatibilità dell'intervento	

AMBITI DI TRASFORMAZIONE PER INSEDIAMENTI INTEGRATI	ATI01	Insedimenti Integrati in località Sant' Arcangelo	Realizzazione di insediamenti di edilizia residenziale sociale (min. 40%) e attività terziarie (min. 20%), opere di urbanizzazione primarie e secondarie.							
	ATI02	Insedimenti Integrati in via Salvo D' Acquisto	Realizzazione di insediamenti di edilizia residenziale sociale (min. 70%) e attività terziarie (min. 20%), opere di urbanizzazione primarie e secondarie.			R3 Rischio elevato in piccola parte residuale (281 mq pari al 2,58% della superficie territoriale).	Intervento ammissibile nel rispetto delle misure previste dal PGRA	UoM ITR1.54 –Sarno 042_SA_M31 044_SAM31 046_SA_M34 064_SA_M33 090_SA_M35 093_SA_M35	<ul style="list-style-type: none"> Piano di allertamento nell'ambito del PPCC 	Intervento subordinato a PUA. Da verificare eventuali condizioni di criticità nel PPCC.
	ATI03	Insedimenti Integrati in località Casa David	Realizzazione di insediamenti di edilizia residenziale sociale (min. 70%) e attività terziarie (min. 20%), opere di urbanizzazione primarie e secondarie.							
	ATI04	Insedimenti Integrati in località Casa Costa	Realizzazione di insediamenti di edilizia residenziale sociale (min. 40%) e attività terziarie (min. 20%), opere di urbanizzazione primarie e secondarie.							
	ATI05	Insedimenti Integrati in località Siepi	Realizzazione di insediamenti di edilizia residenziale sociale (min. 40%) e attività terziarie (min. 20%), opere di urbanizzazione primarie e secondarie.							
	ATI06	Insedimenti Integrati in località Santa Lucia	Realizzazione di insediamenti di edilizia residenziale sociale (min. 40%) e attività terziarie (min. 20%), opere di urbanizzazione primarie e secondarie.							

	ATI07	Insediamenti Integrati in località San Giuseppe al Pozzo	Realizzazione di insediamenti di edilizia residenziale sociale (min. 70%) e attività terziarie (min. 20%), opere di urbanizzazione primarie e secondarie.							
--	--------------	--	---	---	--	--	--	--	--	--






				Mappe della pericolosità e a rischio idraulico del PGRA						
		Obiettivi generali	Obiettivi specifici	Criticità	Perimetrazione PGRA – mappa della pericolosità idraulica	Perimetrazione PGRA – mappa del rischio idraulico	Valutazione di ammissibilità dell'intervento e di compatibilità	Possibili opzioni da intraprendere ai fini della compatibilità		Previsione e tempistica per l'attivazione delle misure e/o azioni ovvero esito
								Misure PGRA	Azioni da attivare per la compatibilità dell'intervento	



AMBITI DI TRASFORMAZIONE PER INSEDIAMENTI INTEGRATI DI RISERVA PUBBLICA	ATirp01	La sede Comunale	Realizzazione di edilizia residenziale sociale e trasferimenti compensativi da ATsu e da edifici che insistono in aree a rischio idrogeologico.							
	ATirp02	Piazza Mario Amabile (già Piazza Lentini)	Realizzazione di edilizia residenziale sociale e trasferimenti compensativi da ATsu e da edifici che insistono in aree a rischio idrogeologico.							
	ATirp03	Aree di proprietà ASL in via Antonio Gramsci	Realizzazione di edilizia residenziale sociale e trasferimenti compensativi da ATsu e da edifici che insistono in aree a rischio idrogeologico.							
	ATirp04	Aree di proprietà comunale in Antonio Gramsci	Realizzazione di edilizia residenziale sociale e trasferimenti compensativi da ATsu e da edifici che insistono in aree a rischio idrogeologico.			R3 Rischio elevato in piccola parte residuale (274mq pari al 7,96% della superficie territoriale)	Intervento ammissibile nel rispetto delle misure previste dal PGRA	UoM ITR1.54 –Sarno 042_SA_M31 044_SAM31 046_SA_M34 064_SA_M33 090_SA_M35 093_SA_M35	<ul style="list-style-type: none"> Piano di allertamento nell'ambito del PPCC 	Intervento subordinato a PUA. Da verificare eventuali condizioni di criticità nel PPCC.
	ATirp05	Aree sportive comunali	Realizzazione di edilizia residenziale sociale e trasferimenti compensativi da ATsu e da edifici che insistono in aree a rischio idrogeologico.		P3 Pericolosità elevata (3.228 mq pari al 7,88% della superficie territoriale)	R4 Rischio molto elevato (3.228 mq pari al 7,88% della superficie territoriale) R3 Rischio elevato (30.752 mq pari al 75,22% della superficie territoriale)	Intervento ammissibile a condizione e nel rispetto delle misure previste del PGRA	Le aree di concentrazione della capacità edificatoria per la realizzazione di edilizia residenziale sociale ed attrezzature pubbliche o private ad uso pubblico devono essere previste al di fuori delle aree a pericolosità elevata P3, nel rispetto delle seguenti misure: UoM ITR1.54 –Sarno 002_SA_M21 042_SA_M31 044_SAM31	<ul style="list-style-type: none"> Piano di allertamento nell'ambito del PPCC Riperimetrazione ai sensi dell'art. 40 mediante interventi di mitigazione del Rischio, successivo collaudo e monitoraggio PPCC 	Intervento subordinato a PUA. Da verificare eventuali condizioni di criticità nel PPCC.

								046_SA_M34 064_SA_M33 090_SA_M35 093_SA_M35		
	ATirp06	La Maddalena	Realizzazione di edilizia residenziale sociale e trasferimenti compensativi da ATsu e da edifici che insistono in aree a rischio idrogeologico.							



				Mappe della pericolosità e a rischio idraulico del PGRA						
		Obiettivi generali	Obiettivi specifici	Criticità	Perimetrazione PGRA – mappa della pericolosità idraulica	Perimetrazione PGRA – mappa del rischio idraulico	Valutazione di ammissibilità dell'intervento e di compatibilità	Possibili opzioni da intraprendere ai fini della compatibilità		Previsione e tempistica per l'attivazione delle misure e/o azioni ovvero esito
								Misure PGRA	Azioni da attivare per la compatibilità dell'intervento	

AMBITI DI TRASFORMAZIONE PER STANDARD URBANISTICI	ATsu01	Attrezzature urbane in via Schreiber	Compensazione urbanistica per l'acquisizione delle aree destinate a verde e parcheggi già realizzate.							
	ATsu02	Manifattura Tabacchi	Recupero dell'ex Manifattura Tabacchi da destinare a sede comunale. Realizzazione di aree verdi e parcheggi nelle aree adiacenti.							
	ATsu03	Ex Cinema Capitol	Recupero dell'ex Cinema Capitol per la realizzazione di attrezzature di interesse comune.							
	ATsu04	Attrezzature urbane in via Ido Longo	Realizzazione di attrezzature pubbliche o private ad uso pubblico, rientranti negli standard urbanistici di cui al D. l. n. 1444/68.							
	ATsu05	Attrezzature urbane in via Ernesto di Marino	Realizzazione di attrezzature pubbliche o private ad uso pubblico, rientranti negli standard urbanistici di cui al D. l. n. 1444/68.							
	ATsu06	Attrezzature urbane in località Casa Gagliardi	Realizzazione di attrezzature pubbliche o private ad uso pubblico, rientranti negli standard urbanistici di cui al D. l. n. 1444/68.			R3 Rischio elevato in parte (2.497mq pari al 28,42% della superficie territoriale).	Intervento ammissibile nel rispetto delle misure previste dal PGRA	UoM ITR154 –Sarno 042_SA_M31 044_SAM31 046_SA_M34 064_SA_M33 090_SA_M35 093_SA_M35	<ul style="list-style-type: none"> Piano di allertamento nell'ambito del PPCC 	Intervento subordinato a PUA. Da verificare eventuali condizioni di criticità nel PPCC.

ATsu07	Attrezzature urbane in via Luigi Ferrara	Realizzazione di attrezzature pubbliche o private ad uso pubblico, rientranti negli standard urbanistici di cui al D. l. n. 1444/68.			<u>R3 Rischio elevato in parte (22.382mq pari al 88,38% della superficie territoriale).</u>	Intervento ammissibile nel rispetto delle misure previste dal PGRA	<u>UoM ITR154 –Sarno</u> 042_SA_M31 044_SA_M31 046_SA_M34 064_SA_M33 090_SA_M35 093_SA_M35	<ul style="list-style-type: none"> Piano di allertamento nell'ambito del PPCC 	Intervento subordinato a PUA. Da verificare eventuali condizioni di criticità nel PPCC.
ATsu08	La cintura verde di Passiano	Realizzazione di attrezzature pubbliche o private ad uso pubblico, rientranti negli standard urbanistici di cui al D. l. n. 1444/68. Interventi strutturali per la mitigazione del rischio idrogeologico.		<u>P3 Pericolosità elevata (5.940 mq pari al 11,37% della superficie territoriale).</u>	<u>R4 Rischio molto elevato (3.158 mq pari al 6,04% della superficie territoriale).</u> <u>R3 Rischio elevato (16.784 mq pari al 32,13% della superficie territoriale).</u>	Intervento ammissibile a condizione e nel rispetto delle misure previste dal PGRA	Le aree di concentrazione della capacità edificatoria per la realizzazione delle attrezzature pubbliche o private ad uso pubblico devono essere previste al di fuori delle aree a pericolosità elevata P3, nel rispetto delle seguenti misure: <u>UoM ITR154 –Sarno</u> 002_SA_M21 042_SA_M31 044_SA_M31 046_SA_M34 064_SA_M33 090_SA_M35 093_SA_M35	<ul style="list-style-type: none"> Piano di allertamento nell'ambito del PPCC Riperimetrazione ai sensi dell'art. 40 mediante interventi di mitigazione del Rischio, successivo collaudo e monitoraggio PPCC 	Intervento subordinato a PUA. Da verificare eventuali condizioni di criticità nel PPCC.
ATsu09	Attrezzature urbane in via Leopoldo Siani	Realizzazione di attrezzature pubbliche o private ad uso pubblico, rientranti negli standard urbanistici di cui al D. l. n. 1444/68.			<u>R3 Rischio elevato in parte (3.374mq pari all'intera superficie territoriale).</u>	Intervento ammissibile nel rispetto delle misure previste dal PGRA	<u>UoM ITR154 –Sarno</u> 042_SA_M31 044_SA_M31 046_SA_M34 064_SA_M33 090_SA_M35 093_SA_M35	<ul style="list-style-type: none"> Piano di allertamento nell'ambito del PPCC 	Intervento subordinato a PUA. Da verificare eventuali condizioni di criticità nel PPCC.
ATsu10	Attrezzature urbane in via Ferrigno	Realizzazione di attrezzature pubbliche o private ad uso pubblico, rientranti negli standard urbanistici di cui al D. l. n. 1444/68.			<u>R3 Rischio elevato in parte (1.547mq pari all'intera superficie territoriale).</u>	Intervento ammissibile nel rispetto delle misure previste dal PGRA	<u>UoM ITR154 –Sarno</u> 042_SA_M31 044_SA_M31 046_SA_M34 064_SA_M33 090_SA_M35 093_SA_M35	<ul style="list-style-type: none"> Piano di allertamento nell'ambito del PPCC 	Intervento subordinato a PUA. Da verificare eventuali condizioni di criticità nel PPCC.
ATsu11	Attrezzature urbane in località Santa Maria del Rovo	Realizzazione di attrezzature pubbliche o private ad uso pubblico, rientranti negli standard urbanistici di cui al D. l. n. 1444/68.		<u>P3 Pericolosità elevata (107 mq pari al 0,92% della superficie territoriale).</u>		Intervento ammissibile a condizione e nel rispetto delle misure previste dal PGRA	Le aree di concentrazione della capacità edificatoria per la realizzazione delle attrezzature pubbliche o private ad uso pubblico devono essere previste al di fuori delle aree a pericolosità elevata P3, nel rispetto delle seguenti misure: <u>UoM ITR154 –Sarno</u> 002_SA_M21 042_SA_M31 044_SA_M31 046_SA_M34 064_SA_M33 090_SA_M35 093_SA_M35	<ul style="list-style-type: none"> Piano di allertamento nell'ambito del PPCC Riperimetrazione ai sensi dell'art. 40 mediante interventi di mitigazione del Rischio, successivo collaudo e monitoraggio PPCC 	Intervento subordinato a PUA. Da verificare eventuali condizioni di criticità nel PPCC.








ATsu12	Attrezzature urbane in via Gian Battista Castaldo	Realizzazione di attrezzature pubbliche o private ad uso pubblico, rientranti negli standard urbanistici di cui al D. l. n. 1444/68.			<u>R3 Rischio elevato in parte (8.371mq pari all'intera superficie territoriale).</u>	Intervento ammissibile nel rispetto delle misure previste dal PGRA	<u>UoM ITR154 –Sarno</u> 042_SA_M31 044_SAM31 046_SA_M34 064_SA_M33 090_SA_M35 093_SA_M35	<ul style="list-style-type: none"> Piano di allertamento nell'ambito del PPCC 	Intervento subordinato a PUA. Da verificare eventuali condizioni di criticità nel PPCC.
ATsu13	Attrezzature urbane in via Aldo Moro	Realizzazione di attrezzature pubbliche o private ad uso pubblico, rientranti negli standard urbanistici di cui al D. l. n. 1444/68.			<u>R3 Rischio elevato in parte (2.728mq pari all'intera superficie territoriale).</u>	Intervento ammissibile nel rispetto delle misure previste dal PGRA	<u>UoM ITR154 –Sarno</u> 042_SA_M31 044_SAM31 046_SA_M34 064_SA_M33 090_SA_M35 093_SA_M35	<ul style="list-style-type: none"> Piano di allertamento nell'ambito del PPCC 	Intervento subordinato a PUA. Da verificare eventuali condizioni di criticità nel PPCC.
ATsu14	La nuova chiesa di Santa Maria del Rovo	Realizzazione della nuova chiesa di Santa Maria del Rovo, in sostituzione del prefabbricato esistente. Realizzazione, inoltre di attrezzature pubbliche o private ad uso pubblico, rientranti negli standard urbanistici di cui al D. l. n. 1444/68. Interventi strutturali per la mitigazione del rischio idrogeologico.		<u>P3 Pericolosità elevata (1.54 mq pari al 1,35% della superficie territoriale).</u>	<u>R4 Rischio molto elevato (1.54 mq pari al 1,35% della superficie territoriale).</u> <u>R3 Rischio elevato (8.844 mq pari al 77,87% della superficie territoriale).</u>	Intervento ammissibile a condizione e nel rispetto delle misure previste dal PGRA	Le aree di concentrazione della capacità edificatoria per la realizzazione delle attrezzature pubbliche o private ad uso pubblico devono essere previste al di fuori delle aree a pericolosità elevata P3, nel rispetto delle seguenti misure: <u>UoM ITR154 –Sarno</u> 002_SA_M21 042_SA_M31 044_SAM31 046_SA_M34 064_SA_M33 090_SA_M35 093_SA_M35	<ul style="list-style-type: none"> Piano di allertamento nell'ambito del PPCC Riperimetrazione ai sensi dell'art. 40 mediante interventi di mitigazione del Rischio, successivo collaudo e monitoraggio PPCC 	Intervento subordinato a PUA. Da verificare eventuali condizioni di criticità nel PPCC.
ATsu15	Attrezzature urbane in località Santa Maria del Rovo	Realizzazione di attrezzature pubbliche o private ad uso pubblico, rientranti negli standard urbanistici di cui al D. l. n. 1444/68.							
ATsu16	Ampliamento dell'area mercatale	Realizzazione di attrezzature pubbliche o private ad uso pubblico, rientranti negli standard urbanistici di cui al D. l. n. 1444/68.			<u>R3 Rischio elevato in parte (5.326mq pari al 47,49% della superficie territoriale).</u>	Intervento ammissibile nel rispetto delle misure previste dal PGRA	<u>UoM ITR154 –Sarno</u> 042_SA_M31 044_SAM31 046_SA_M34 064_SA_M33 090_SA_M35 093_SA_M35	<ul style="list-style-type: none"> Piano di allertamento nell'ambito del PPCC 	Intervento subordinato a PUA. Da verificare eventuali condizioni di criticità nel PPCC.
ATsu17	Attrezzature urbane in via Carillo	Realizzazione di attrezzature pubbliche o private ad uso pubblico, rientranti negli standard urbanistici di cui al D. l. n. 1444/68.							
ATsu18	Attrezzature urbane in via Caifasso	Realizzazione di attrezzature pubbliche o private ad uso pubblico, rientranti negli standard urbanistici di cui al D. l. n. 1444/68.							

ATsu19	Attrezzature urbane in via Nicola Pastore	Intervento di riqualificazione di un'area ex prefabbricati mediante la realizzazione di attrezzature pubbliche o private ad uso pubblico, rientranti negli standard urbanistici di cui al D. l. n. 1444/68. Interventi strutturali per la mitigazione del rischio idrogeologico.							
ATsu20	Attrezzature urbane in località San Pietro	Realizzazione di attrezzature pubbliche o private ad uso pubblico, rientranti negli standard urbanistici di cui al D. l. n. 1444/68.							
ATsu21	Attrezzature urbane in località Li Curti	Realizzazione di attrezzature pubbliche o private ad uso pubblico, rientranti negli standard urbanistici di cui al D. l. n. 1444/68.							
ATsu22	Attrezzature urbane in località Casa Costa	Realizzazione di attrezzature pubbliche o private ad uso pubblico, rientranti negli standard urbanistici di cui al D. l. n. 1444/68.							
ATsu23	Attrezzature urbane in località Corpo di Cava	Realizzazione di attrezzature pubbliche o private ad uso pubblico, rientranti negli standard urbanistici di cui al D. l. n. 1444/68.							
ATsu24	Attrezzature urbane in località Pregiato	Realizzazione di attrezzature pubbliche o private ad uso pubblico, rientranti negli standard urbanistici di cui al D. l. n. 1444/68.			<u>R3 Rischio elevato in parte (6.958mq pari al 5,25% della superficie territoriale).</u>	Intervento ammissibile nel rispetto delle misure previste dal PGRA	UoM ITR154 –Sarno 042_SA_M31 044_SAM31 046_SA_M34 064_SA_M33 090_SA_M35 093_SA_M35	<ul style="list-style-type: none"> Piano di allertamento nell'ambito del PPCC 	Intervento subordinato a PUA. Da verificare eventuali condizioni di criticità nel PPCC.
ATsu25	Attrezzature urbane in via Ugo Foscolo	Realizzazione di attrezzature pubbliche o private ad uso pubblico, rientranti negli standard urbanistici di cui al D. l. n. 1444/68.			<u>R3 Rischio elevato in parte (1.065mq pari al 7,12% della superficie territoriale).</u>	Intervento ammissibile nel rispetto delle misure previste dal PGRA	UoM ITR154 –Sarno 042_SA_M31 044_SAM31 046_SA_M34 064_SA_M33 090_SA_M35 093_SA_M35	<ul style="list-style-type: none"> Piano di allertamento nell'ambito del PPCC 	Intervento subordinato a PUA. Da verificare eventuali condizioni di criticità nel PPCC.
ATsu26	Attrezzature urbane in località Sparani	Realizzazione di attrezzature pubbliche o private ad uso pubblico, rientranti negli standard urbanistici di cui al D. l. n. 1444/68.							

	ATsu27	Attrezzature urbane in viale Mazzini	Realizzazione di attrezzature pubbliche o private ad uso pubblico, rientranti negli standard urbanistici di cui al D. l. n. 1444/68.		<u>P3 Pericolosità elevata</u> (747 mq pari al 28,91% della superficie territoriale).	<u>R4 Rischio molto elevato</u> (747 mq pari al 28,91% della superficie territoriale) <u>R3 Rischio elevato</u> (1.836 mq pari al 71,09% della superficie territoriale).	Intervento ammissibile a condizione e nel rispetto delle misure previste del PGRA	Le aree di concentrazione della capacità edificatoria per la realizzazione delle attrezzature pubbliche o private ad uso pubblico devono essere previste al di fuori delle aree a pericolosità elevata P3, nel rispetto delle seguenti misure: <u>UoM.ITR154-Sarno</u> 002_SA_M21 042_SA_M31 044_SAM31 046_SA_M34 064_SA_M33 090_SA_M35 093_SA_M35	<ul style="list-style-type: none"> • Piano di allertamento nell'ambito del PPCC • Riperimetrazione ai sensi dell'art. 40 mediante interventi di mitigazione del Rischio, successivo collaudo e monitoraggio PPCC 	Intervento subordinato a PUA. Da verificare eventuali condizioni di criticità nel PPCC.
	ATsu28	Attrezzature urbane a servizio del campo sportivo di Santa Lucia	Realizzazione di attrezzature pubbliche o private ad uso pubblico, rientranti negli standard urbanistici di cui al D. l. n. 1444/68.							

				Mappe della pericolosità e a rischio idraulico del PGRA						
		Obiettivi generali	Obiettivi specifici	Criticità	Perimetrazione PGRA – mappa della pericolosità idraulica	Perimetrazione PGRA – mappa del rischio idraulico	Valutazione di ammissibilità dell'intervento e di compatibilità	Possibili opzioni da intraprendere ai fini della compatibilità		Previsione e tempistica per l'attivazione delle misure e/o azioni ovvero esito
								Misure PGRA	Azioni da attivare per la compatibilità dell'intervento	

INTERVENTI DEL SISTEMA INFRASTRUTTURALE DI PROGETTO	MG01	Decongestionamento della Strada Statale 18: Prolungamento da via P. Atenolfi a via dei Fabbri Lotto 2	Realizzazione di nuova viabilità	□							
	MG02	Decongestionamento della Strada Statale 18: Completamento fino a via Arti e Mestieri Lotto 3	Realizzazione di nuova viabilità	□		<u>R3 Rischio elevato</u>	Intervento ammissibile nel rispetto delle misure previste dal PGRA	<u>UoM ITR154 –Sarno</u> 042_SA_M31 044_SAM31 046_SA_M34 064_SA_M33 090_SA_M35 093_SA_M35	<ul style="list-style-type: none"> Piano di allertamento nell'ambito del PPCC 	Intervento subordinato a PUA. Da verificare eventuali condizioni di criticità nel PPCC.	
	MG03	Anulare urbano di circumpollazione: realizzazione di una viabilità di collegamento da via Giuseppe Trara Genoino a via Corradino Schreiber	Realizzazione di nuova viabilità, anche per motivi di protezione civile	□							
	MG04	Anulare urbano di circumpollazione: realizzazione di una viabilità di collegamento da via Ernesto Di Marino a via Gaetano Filangieri	Realizzazione di viabilità di esodo per motivi di protezione civile, per esplicita dichiarazione dell'Autorità competente	□							
	MG05	Anulare urbano di circumpollazione: realizzazione di una viadotto di emergenza per l'esodo per motivi di Protezione Civile di collegamento tra via Enrico Grimaldi e via San Martino	Realizzazione di viabilità di esodo per motivi di protezione civile, per esplicita dichiarazione dell'Autorità competente	□	<u>P3 Pericolosità elevata</u>	<u>R3 Rischio elevato</u> <u>R4 Rischio molto elevato</u>	Intervento ammissibile a condizione e nel rispetto delle misure previste dal PGRA	Le aree di concentrazione della capacità edificatoria per la realizzazione di edilizia residenziale sociale ed attrezzature pubbliche o private ad uso pubblico devono essere previste al di fuori delle aree a pericolosità elevata P3, nel rispetto delle seguenti misure: <u>UoM ITR154 –Sarno</u> 002_SA_M21 042_SA_M31	<ul style="list-style-type: none"> Piano di allertamento nell'ambito del PPCC Riperimetrazione ai sensi dell'art. 40 mediante interventi di mitigazione del Rischio, successivo collaudo e monitoraggio PPCC 	Intervento subordinato a PUA. Da verificare eventuali condizioni di criticità nel PPCC.	

								044_SAM31 046_SA_M34 064_SA_M33 090_SA_M35 093_SA_M35		
MG06	Anulare urbano di circumsollazione: realizzazione dell'Asse Medio Collinare di Pregiato e interramento di via Giuseppe Abbro	Realizzazione di nuova viabilità				<u>R3 Rischio elevato</u>	Intervento ammissibile nel rispetto delle misure previste dal PGRA	UoM ITR154 –Sarno 042_SA_M31 044_SAM31 046_SA_M34 064_SA_M33 090_SA_M35 093_SA_M35	<ul style="list-style-type: none"> Piano di allertamento nell'ambito del PPCC 	Intervento subordinato a PUA. Da verificare eventuali condizioni di criticità nel PPCC.
MG07	Realizzazione del tratto stradale di collegamento tra via Generale Luigi Parisi e via Rosario Senatore	Realizzazione di nuova viabilità								
MG08	Realizzazione di un viabilità a servizio del Campo Sportivo Polivalente Tenente Pittoni	Realizzazione di nuova viabilità								
MG09	Realizzazione di una viabilità alternativa al centro storico di Santa Lucia di collegamento tra via Pasquale di Domenico e via Antonio Lamberti	Realizzazione di viabilità di esodo per motivi di protezione civile, per esplicita dichiarazione dell'Autorità competente				<u>R3 Rischio elevato</u>	Intervento ammissibile nel rispetto delle misure previste dal PGRA	UoM ITR154 –Sarno 042_SA_M31 044_SAM31 046_SA_M34 064_SA_M33 090_SA_M35 093_SA_M35	<ul style="list-style-type: none"> Piano di allertamento nell'ambito del PPCC 	Intervento subordinato a PUA. Da verificare eventuali condizioni di criticità nel PPCC.
MG10	Completamento della viabilità del Sub Comparto A del PEEP di Santa Lucia	Realizzazione di nuova viabilità								
MG11	Realizzazione di un tratto stradale di collegamento da via Gaudio Maiori a via XXV Luglio	Realizzazione di nuova viabilità								
MG12	Variante e messa in sicurezza della Strada Provinciale n. 360	Realizzazione di viabilità di esodo per motivi di protezione civile, per esplicita dichiarazione dell'Autorità competente			<u>P3 Pericolosità elevata</u>	<u>R3 Rischio elevato</u> <u>R4 Rischio molto elevato</u>	Intervento ammissibile a condizione e nel rispetto delle misure previste dal PGRA	Le aree di concentrazione della capacità edificatoria per la realizzazione di edilizia residenziale sociale ed attrezzature pubbliche o private ad uso pubblico devono essere previste al di fuori delle aree a pericolosità elevata P3, nel rispetto delle seguenti misure:	<ul style="list-style-type: none"> Piano di allertamento nell'ambito del PPCC Riperimetrazione ai sensi dell'art. 40 mediante interventi di mitigazione del Rischio, successivo collaudo e monitoraggio PPCC 	Intervento subordinato a PUA. Da verificare eventuali condizioni di criticità nel PPCC.

								UoM ITR154 –Sarno 002_SA_M21 042_SA_M31 044_SAM31 046_SA_M34 064_SA_M33 090_SA_M35 093_SA_M35		
MG13	Viabilità di progetto del Masterplan Area Palaeventi di Pregiato	Realizzazione di nuova viabilità				<u>R3 Rischio elevato</u>	Intervento ammissibile nel rispetto delle misure previste dal PGRA	UoM ITR154 –Sarno 042_SA_M31 044_SAM31 046_SA_M34 064_SA_M33 090_SA_M35 093_SA_M35	<ul style="list-style-type: none"> Piano di allertamento nell'ambito del PPCC 	Intervento subordinato a PUA. Da verificare eventuali condizioni di criticità nel PPCC.
MG14	Viabilità di progetto dei Contratti di Quartiere II – Ambito di via Ferrara fraz. Pregiato	Realizzazione di nuova viabilità								
MG15	Realizzazione di una viabilità di collegamento da via Luigi Ferrara a via Aniello Salsano	Realizzazione di nuova viabilità								
MG16	Realizzazione di una viabilità di collegamento da via Oreste Di Benedetto a via San Lorenzo	Realizzazione di nuova viabilità								
MG17	Realizzazione di una viabilità alternativa di collegamento da via Sala a via Carlo Santoro	Realizzazione di nuova viabilità								
MG18	Completamento della viabilità prevista dal Piano di lottizzazione di iniziativa privata Comparto C3 Località San Pietro	Realizzazione di nuova viabilità								
MG19	Realizzazione di una viabilità alternativa di collegamento da via Antonio Orilia a via Vincenzo Palazzo	Realizzazione di nuova viabilità								

MG20	Realizzazione di una viabilità alternativa di collegamento da via Casa David a via Maria Casaburi	Realizzazione di nuova viabilità	<input type="checkbox"/>						
MG21	Pista di servizio all'Eremo di San Martino	Realizzazione di nuova viabilità di servizio	<input type="checkbox"/>						
MG22	Pista di esodo per motivi di protezione civile in località Contrapone.	Realizzazione di viabilità di esodo per motivi di protezione civile, per esplicita dichiarazione dell'Autorità competente	<input type="checkbox"/>	<u>P3 Pericolosità elevata</u>	<u>R3 Rischio elevato</u> <u>R4 Rischio molto elevato</u>	Intervento ammissibile a condizione e nel rispetto delle misure previste del PGRA	Le aree di concentrazione della capacità edificatoria per la realizzazione di edilizia residenziale sociale ed attrezzature pubbliche o private ad uso pubblico devono essere previste al di fuori delle aree a pericolosità elevata P3, nel rispetto delle seguenti misure: <u>UoM ITR154 –Sarno</u> 002_SA_M21 042_SA_M31 044_SAM31 046_SA_M34 064_SA_M33 090_SA_M35 093_SA_M35	<ul style="list-style-type: none"> Piano di allertamento nell'ambito del PPCC Riperimetrazione ai sensi dell'art. 40 mediante interventi di mitigazione del Rischio, successivo collaudo e monitoraggio PPCC 	Intervento subordinato a PUA. Da verificare eventuali condizioni di criticità nel PPCC.
MG23	Pista di esodo per motivi di protezione civile in località Cesinola.	Realizzazione di viabilità di esodo per motivi di protezione civile, per esplicita dichiarazione dell'Autorità competente	<input type="checkbox"/>						
MG24	Realizzazione di una viabilità di collegamento da via Edoardo De Filippis a via Giuseppe Abbro	Realizzazione di nuova viabilità	<input type="checkbox"/>						
MG25	Realizzazione di una viabilità di collegamento da via Raffaele Guariglia a via Edoardo De Filippis	Realizzazione di nuova viabilità	<input type="checkbox"/>						
MG26	Realizzazione di una viabilità di collegamento da via Sala a traversa Caliri	Realizzazione di nuova viabilità	<input type="checkbox"/>						

Mappe della pericolosità e a rischio idraulico del PGRA



		Obiettivi generali	Obiettivi specifici	Criticità	Perimetrazione PGRA – mappa della pericolosità idraulica	Perimetrazione PGRA – mappa del rischio idraulico	Valutazione di ammissibilità dell'intervento e di compatibilità	Possibili opzioni da intraprendere ai fini della compatibilità		Previsione e tempistica per l'attivazione delle misure e/o azioni ovvero esito
								Misure PGRA	Azioni da attivare per la compatibilità dell'intervento	

MITIGAZIONE DEL RISCHIO IDROGEOLOGICO	MRI01	Mitigazione del rischio idrogeologico in località Santi Quaranta attraverso l'adeguamento della vasca di laminazione.	Interventi strutturali di mitigazione del Rischio Idrogeologico	□			Intervento ammissibile a condizione e nel rispetto delle misure previste del PGRA	<u>UoM ITR154 –Sarno</u> 002_SA_M21 042_SA_M31 044_SAM31 046_SA_M34 050_SA_M35 064_SA_M33 090_SA_M35 093_SA_M35	<ul style="list-style-type: none"> Piano di allertamento nell'ambito del PPCC Riperimetrazione ai sensi dell'art. 40 mediante interventi di mitigazione del Rischio, successivo collaudo e monitoraggio PPCC Acquisizione del parere di competenza da parte dell' AdB 	Intervento subordinato a PUA. Da verificare eventuali condizioni di criticità nel PPCC.
	MRI02	Sistemazione idraulica Vallone Bagnara.	Interventi strutturali di mitigazione del Rischio Idrogeologico	□			Intervento ammissibile a condizione e nel rispetto delle misure previste del PGRA	<u>UoM ITR154 –Sarno</u> 002_SA_M21 042_SA_M31 044_SAM31 046_SA_M34 050_SA_M35 064_SA_M33 090_SA_M35 093_SA_M35	<ul style="list-style-type: none"> Piano di allertamento nell'ambito del PPCC Riperimetrazione ai sensi dell'art. 40 mediante interventi di mitigazione del Rischio, successivo collaudo e monitoraggio PPCC Acquisizione del parere di competenza da parte dell' AdB 	Intervento subordinato a PUA. Da verificare eventuali condizioni di criticità nel PPCC.
	MRI03	Messa in sicurezza della scarpata in frana di via G. Cinque	Interventi strutturali di mitigazione del Rischio Idrogeologico	□			Intervento ammissibile a condizione e nel rispetto delle misure previste del PGRA	<u>UoM ITR154 –Sarno</u> 002_SA_M21 042_SA_M31 044_SAM31 046_SA_M34 050_SA_M35 064_SA_M33 090_SA_M35 093_SA_M35	<ul style="list-style-type: none"> Piano di allertamento nell'ambito del PPCC Riperimetrazione ai sensi dell'art. 40 mediante interventi di mitigazione del Rischio, successivo collaudo e monitoraggio PPCC Acquisizione del parere di competenza da parte dell' AdB 	Intervento subordinato a PUA. Da verificare eventuali condizioni di criticità nel PPCC.





Mappe della pericolosità e a rischio idraulico del PGRA

		Obiettivi generali	Obiettivi specifici	Criticità	Perimetrazione PGRA – mappa della pericolosità idraulica	Perimetrazione PGRA – mappa del rischio idraulico	Valutazione di ammissibilità dell'intervento e di compatibilità	Possibili opzioni da intraprendere ai fini della compatibilità		Previsione e tempistica per l'attivazione delle misure e/o azioni ovvero esito
								Misure PGRA	Azioni da attivare per la compatibilità dell'intervento	

PROGETTI, PROGRAMMI E PIANI IN ATTO PUBBLICI	PA01	Parco urbano Corso Principe Amedeo e area inferiore del Trincerone	Realizzazione di aree attrezzate a verde e servizi. I parcheggi interrati sono stati già realizzati.							
	PA02	Programma di riqualificazione edilizia ed urbanistica per l'eliminazione di baracche, containers e prefabbricati: via Ido Longo	Realizzazione di aree a verde attrezzate e parcheggi a servizio della struttura sportiva già realizzata. L'intervento prevede anche la realizzazione di Edilizia Residenziale Pubblica dagli IACP.							
	PA03	Piano per l'Edilizia Economica e Popolare Comparto C3 fraz. San Pietro - via N. Di Marino	Realizzazione di Edilizia Economica e Popolare convenzionata e attrezzature a standard.							
	PA04	Piano per l'Edilizia Economica e Popolare Comparto C3 fraz. San Pietro via C. Consalvo	Realizzazione di Edilizia Economica e Popolare convenzionata e attrezzature a standard.							
	PA05	Completamento del comprensorio Piano per l'Edilizia Economica e Popolare della frazione di Santa Lucia – Sub Comparto A	Realizzazione di Edilizia Economica e Popolare convenzionata e attrezzature a standard.		P3 Pericolosità elevata (507 mq pari al 1,55% della superficie territoriale)	R4 Rischio molto elevato (507 mq pari al 1,55% della superficie territoriale)	Intervento ammissibile a condizione e nel rispetto delle misure previste del PGRA	Le aree di concentrazione della capacità edificatoria per la realizzazione di edilizia residenziale sociale ed attrezzature pubbliche o private ad uso pubblico devono essere previste al di fuori delle aree a pericolosità elevata P3, nel rispetto delle seguenti misure: <u>UoM ITR154 –Sarno</u> 002_SA_M21	<ul style="list-style-type: none"> Piano di allertamento nell'ambito del PPCC Riperimetrazione ai sensi dell'art. 40 mediante interventi di mitigazione del Rischio, successivo collaudo e monitoraggio PPCC 	Intervento subordinato a PUA. Da verificare eventuali condizioni di criticità nel PPCC.

								042_SA_M31 044_SAM31 046_SA_M34 064_SA_M33 090_SA_M35 093_SA_M35		
PA06	Masterplan Area Palaeventi Pregiato	Completamento del Palaeventi e realizzazione di attrezzature verdi e parcheggio.			<u>R3 Rischio elevato in parte (36.673mq pari al 80,37% della superficie territoriale).</u>	Intervento approvato	UoM ITR154 –Sarno 042_SA_M31 044_SAM31 046_SA_M34 064_SA_M33 090_SA_M35 093_SA_M35	<ul style="list-style-type: none"> Piano di allertamento nell'ambito del PPCC 	Il Masterplan è in corso di realizzazione ed ha acquisito i pareri necessari dagli Enti competenti. Inoltre l'area è stata oggetto di uno studio geomorfologico ed idraulico di dettaglio. Da verificare comunque eventuali condizioni di criticità nel PPCC.	
PA07	Programma di riqualificazione edilizia ed urbanistica per l'eliminazione di baracche, containers e prefabbricati: comparto Pregiato	Completamento del Piano di Edilizia Residenziale Pubblica con attrezzature verdi e parcheggi.			<u>R3 Rischio elevato in parte (20.816mq pari al 90,09 % della superficie territoriale).</u>	Intervento approvato	UoM ITR154 –Sarno 042_SA_M31 044_SAM31 046_SA_M34 064_SA_M33 090_SA_M35 093_SA_M35	<ul style="list-style-type: none"> Piano di allertamento nell'ambito del PPCC 	Il Programma è quasi completato ed ha acquisito i pareri necessari dagli Enti competenti. Da verificare comunque eventuali condizioni di criticità nel PPCC.	
PA08	Programma Integrato Città Sostenibili: San Pietro	Realizzazione di attrezzature pubbliche o private ad uso pubblico, rientranti negli standard urbanistici di cui al D. I. n. 1444/68.								
PA09	Programma Integrato Città Sostenibili: Santa Lucia	Realizzazione di attrezzature pubbliche o private ad uso pubblico, rientranti negli standard urbanistici di cui al D. I. n. 1444/68.								

				Mappe della pericolosità e a rischio idraulico del PGRA						
		Obiettivi generali	Obiettivi specifici	Criticità	Perimetrazione PGRA – mappa della pericolosità idraulica	Perimetrazione PGRA – mappa del rischio idraulico	Valutazione di ammissibilità dell'intervento e di compatibilità	Possibili opzioni da intraprendere ai fini della compatibilità		Previsione e tempistica per l'attivazione delle misure e/o azioni ovvero esito
								Misure PGRA	Azioni da attivare per la compatibilità dell'intervento	

PROGETTI, PROGRAMMI E PIANI IN ATTO DI INIZIATIVA PUBBLICA E/O PRIVATA	PAp01	Piano di lottizzazione di iniziativa privata Località Santa Lucia Comparto C3 Santa Lucia	Realizzazione di edilizia residenziale privata e attrezzature.			<u>R3 Rischio elevato in parte (3.161mq pari al 91,33 % della superficie territoriale).</u>	Intervento approvato	<u>UoM ITR154 –Sarno</u> 042_SA_M31 044_SAM31 046_SA_M34 064_SA_M33 090_SA_M35 093_SA_M35	<ul style="list-style-type: none"> Piano di allertamento nell'ambito del PPCC 	Il Piano Attuativo è stato approvato ed ha acquisito i pareri necessari dagli Enti competenti. Da attenzionare nell'ambito del PPCC.	
	PAp02	Piano di lottizzazione di iniziativa privata Comparto C3 località San Pietro	Realizzazione di edilizia residenziale privata e attrezzature.								
	PAp03	Parco Ludico naturalistico San Pietro-Croce	Realizzazione di una struttura alberghiera e di un parco ludico naturalistico.								
	PAp04	Programma Innovativo in Ambito Urbano: Contratti di Quartiere II – Ambito di via Ferrara fraz. Pregiato	Realizzazione di attrezzature pubbliche e private ad uso pubblico, e di Edilizia Residenziale Sociale.			<u>R3 Rischio elevato in parte (1.956mq pari al 6,22 % della superficie territoriale).</u>	Intervento approvato	<u>UoM ITR154 –Sarno</u> 042_SA_M31 044_SAM31 046_SA_M34 064_SA_M33 090_SA_M35 093_SA_M35	<ul style="list-style-type: none"> Piano di allertamento nell'ambito del PPCC 	Il Programma è stato approvato ed ha acquisito i pareri necessari dagli Enti competenti. Da attenzionare nell'ambito del PPCC.	




				Mappe della pericolosità e a rischio idraulico del PGRA						
		Obiettivi generali	Obiettivi specifici	Criticità	Perimetrazione PGRA – mappa della pericolosità idraulica	Perimetrazione PGRA – mappa del rischio idraulico	Valutazione di ammissibilità dell'intervento e di compatibilità	Possibili opzioni da intraprendere ai fini della compatibilità		Previsione e tempistica per l'attivazione delle misure e/o azioni ovvero esito
								Misure PGRA	Azioni da attivare per la compatibilità dell'intervento	

AMBITI DI RIQUALIFICAZIONE DEGLI EDIFICI SPECIALI DELLA TRADIZIONE PRODUTTIVA CAVESE	ATp01	Manifatture tessili Siani	Conservazione e recupero del complesso industriale mediante l'introduzione di nuove funzioni.			<u>R3 Rischio elevato in parte (441 mq pari al 7,34% della superficie territoriale).</u>	Intervento ammissibile nel rispetto delle misure previste dal PGRA	UoM ITR1.54 –Sarno 042_SA_M31 044_SAM31 046_SA_M34 064_SA_M33 090_SA_M35 093_SA_M35	<ul style="list-style-type: none"> Piano di allertamento nell'ambito del PPCC 	Intervento subordinato a PUA. Da verificare eventuali condizioni di criticità nel PPCC.	
	ATp02	Tipografia Di Mauro	Conservazione e recupero dell'edificio storico e la riqualificazione di tutti i manufatti privi di valenza tipologica e architettonica, mediante l'attribuzione di nuove funzioni compatibili.								
	ATp03	Ceramiche artistiche Pisapia	Riqualificazione dell'edificio esistente mediante l'attribuzione di nuove funzioni compatibili.								
	ATp04	Ceramiche artistiche La Vietrese	Riqualificazione dell'edificio esistente mediante l'attribuzione di nuove funzioni compatibili.								

Mappe della pericolosità e a rischio idraulico del PGRA


		Obiettivi generali	Obiettivi specifici	Criticità	Perimetrazione PGRA – mappa della pericolosità idraulica	Perimetrazione PGRA – mappa del rischio idraulico	Valutazione di ammissibilità dell'intervento e di compatibilità	Possibili opzioni da intraprendere ai fini della compatibilità		Previsione e tempistica per l'attivazione delle misure e/o azioni ovvero esito
								Misure PGRA	Azioni da attivare per la compatibilità dell'intervento	

PROGETTI DI INTERVENTO UNITARIO	PIU01	Monti Lattari	Interventi di sistemazione della rete sentieristica esistente			<u>R3 Rischio elevato In piccolissima parte</u>	Intervento ammissibile nel rispetto delle misure previste dal PGRA	<u>UoM ITR1.54-Sarno</u> 042_SA_M31 044_SAM31 046_SA_M34 064_SA_M33 090_SA_M35 093_SA_M35	<ul style="list-style-type: none"> Piano di allertamento nell'ambito del PPCC 	Intervento subordinato a PUA. Da verificare eventuali condizioni di criticità nel PPCC.	
	PIU02	Oasi del Diecimare	Interventi di sistemazione della rete sentieristica esistente			<u>R3 Rischio elevato In piccolissima parte</u>	Intervento ammissibile nel rispetto delle misure previste dal PGRA	<u>UoM ITR1.54-Sarno</u> 042_SA_M31 044_SAM31 046_SA_M34 064_SA_M33 090_SA_M35 093_SA_M35	<ul style="list-style-type: none"> Piano di allertamento nell'ambito del PPCC 	Intervento subordinato a PUA. Da verificare eventuali condizioni di criticità nel PPCC.	
	PIU03	Programma complesso per la valorizzazione di Piazza San Francesco ed aree annesse	Miglioramento delle condizioni di accessibilità al borgo Scacciaventi, riqualificazione di Piazza San Francesco, recupero e riqualificazione delle cortine edilizie, delocalizzazione del distributore di carburante, restauro del Santuario di San Francesco e Sant'Antonio, valorizzazione del polo culturale di proprietà comunale di Santa Maria al Rifugio, recupero e valorizzazione del plesso ospedaliero di Santa Maria Inconornata dell'Olmo, valorizzazione del Complesso monumentale della Basilica pontificia di Santa Maria Inconornata dell'Olmo e San Filippo Neri.								
	PIU04	Programma di valorizzazione degli immobili scolastici di particolare interesse architettonico e tipologico di Marini, Dupino, San Giuseppe al Pozzo	Recupero e valorizzazione, mediante l'introduzione di nuove funzioni compatibili.							<ul style="list-style-type: none"> 	



	e San Martino								
PIU05	Programma di valorizzazione Stazione Centrale di Cava de' Tirreni	Riqualificazione nell'assetto e negli arredi urbani di Piazza de Marinis e viale Garibaldi.							
PIU06	Programma di Valorizzazione del patrimonio immobiliare di proprietà pubblica	Valorizzazione del patrimonio immobiliare di proprietà pubblica, mediante l'attribuzione di destinazione d'uso compatibili con le caratteristiche tipologiche e formali degli edifici stessi.			<u>R3 Rischio elevato (solo l'Ex Hotel de Londra di proprietà della Regione Campania, il mercato coperto e l'Asilo Pastore di proprietà comunale)</u>	Intervento ammissibile nel rispetto delle misure previste dal PGRA	<u>UoM ITR154-Sarno</u> 042_SA_M31 044_SAM31 046_SA_M34 064_SA_M33 090_SA_M35 093_SA_M35	<ul style="list-style-type: none"> Piano di allertamento nell'ambito del PPCC 	Intervento subordinato a PUA. Da verificare eventuali condizioni di criticità nel PPCC.
PIU 07	Programma di Valorizzazione del borgo rurale di Sant'Anna	Realizzazione di una viabilità in interrato di via Pasquale Di Domenico, riqualificazione di Piazza Sant'Anna, valorizzazione dell'edificio scolastico.							

				Mappe della pericolosità e a rischio idraulico del PGRA						
		Obiettivi generali	Obiettivi specifici	Criticità	Perimetrazione PGRA – mappa della pericolosità idraulica	Perimetrazione PGRA – mappa del rischio idraulico	Valutazione di ammissibilità dell'intervento e di compatibilità	Possibili opzioni da intraprendere ai fini della compatibilità		Previsione e tempistica per l'attivazione delle misure e/o azioni ovvero esito
								Misure PGRA	Azioni da attivare per la compatibilità dell'intervento	

PARCHI TEMATICI	PT01	Parco storico delle Torri	Interventi di sistemazione della rete sentieristica esistente							
	PT02	Parco del Colle di San Martino	Interventi di sistemazione della rete sentieristica esistente		<u>P2 Pericolosità media</u> <u>P3 Pericolosità elevata</u>	<u>R3 Rischio elevato</u> <u>R4 Rischio molto elevato</u>	Intervento ammissibile a condizione e nel rispetto delle misure previste del PGRA	UoM ITR154 –Sarno 002_SA_M21 042_SA_M31 044_SAM31 046_SA_M34 064_SA_M33 090_SA_M35 093_SA_M35	<ul style="list-style-type: none"> Piano di allertamento nell'ambito del PPCC 	Intervento subordinato a PUA. Da verificare eventuali condizioni di criticità nel PPCC.
	PT03	Parco delle grotte del Bonea	Il programma interessa il Vallone del Bonea di straordinario valore naturalistico che ripercorre le tracce dell'antico percorso pedonale che portava i monaci dalla Abbazia fino al porto di Fuentes. Il recupero della sentieristica storica; il recupero e la valorizzazione dell'acquedotto romano in località Frestola; il recupero del mulino ad acqua, utilizzato come polveriera nella seconda guerra mondiale; la realizzazione di un parco agro archeologico in località San Cesareo nelle aree di proprietà comunale.		P1 Pericolosità moderata P2 Pericolosità media <u>P3 Pericolosità elevata</u>	R2 Rischio medio <u>R3 Rischio elevato</u> <u>R4 Rischio molto elevato</u>	Intervento ammissibile a condizione e nel rispetto delle misure previste del PGRA	UoM ITR152 - Destra Sele 26_M24 27_M24 30_M24 31H_M31 32H_M32 33H_M32 34H_M33 35H_M33-M35 36H_M33-M35 37H_M34 38_M24-M35 39H_M35 40_M35 41_M41 42_M41 43_M41 44_M41 45_M41 46_M42 47_M42	<ul style="list-style-type: none"> Piano di allertamento nell'ambito del PPCC 	Progetto di opera pubblica da attenzionare nel PPCC

	PT04	Parco del Vallone San Francesco	<p>Tale programma prevede la valorizzazione del ponte storico di San Francesco mediante un intervento di recupero e illuminazione, il recupero del mulino ad acqua e del depuratore dismesso. Il programma prevede interventi di risanamento idrogeologico, paesaggistico e ambientale. Interventi di sistemazione della rete sentieristica esistente</p>							
--	------	---------------------------------	---	---	--	--	--	--	--	--

				Mappe della pericolosità e a rischio idraulico del PGRA						
		Obiettivi generali	Obiettivi specifici	Criticità	Perimetrazione PGRA – mappa della pericolosità idraulica	Perimetrazione PGRA – mappa del rischio idraulico	Valutazione di ammissibilità dell'intervento e di compatibilità	Possibili opzioni da intraprendere ai fini della compatibilità		Previsione e tempistica per l'attivazione delle misure e/o azioni ovvero esito
								Misure PGRA	Azioni da attivare per la compatibilità dell'intervento	

RINATURAZIONE DEI DETRATTORI AMBIENTALI	RDA01	Bonifica, ripristino ambientale e messa in sicurezza permanente della ex discarica RSU in località Cannetiello.	Intervento di messa in sicurezza permanente dell'ex discarico RSU Comunale che non determina alcun carico insediativo							
	RDA02	Recupero ambientale e paesaggistico della cava Pescullo in località San Martino.	Rinaturalizzazione, recupero ambientale, paesaggistico ed idrogeologico del sito estrattivo degradato in località Pescullo mediante una serie di operazioni finalizzate a ripristinare un alto livello di qualità ambientale.							

Piani per il recupero del patrimonio edilizio esistente

- AR01** Borgo grande e Pianesi
- AR02** Passiano-Sant'Arcangelo
- AR03** Santa Lucia-Pregiato
- AR04** Frazioni sud-ovest
- AR05** Frazioni sud-est
- AR06** San Pietro-Annunziata-San Lorenzo

Ambiti di Trasformazione per Standard Urbanistici

- ATsu01** Attrezzature urbane in via Schreiber
- ATsu02** Manifattura Tabacchi
- ATsu03** Ex Cinema Capitol
- ATsu04** Attrezzature urbane in via Ido Longo
- ATsu05** Attrezzature urbane in via Ernesto di Marino
- ATsu06** Attrezzature urbane in località Casa Gagliardi
- ATsu07** Attrezzature urbane in via Luigi Ferrara
- ATsu08** La cintura verde di Passiano
- ATsu09** Attrezzature urbane in via Leopoldo Siani
- ATsu10** Attrezzature urbane in via Ferrigno
- ATsu11** Attrezzature urbane in località Santa Maria del Rovò
- ATsu12** Attrezzature urbane in via Gian Battista Castaldo
- ATsu13** Attrezzature urbane in via Aldo Moro
- ATsu14** La nuova chiesa di Santa Maria del Rovò
- ATsu15** Attrezzature urbane in località Santa Maria del Rovò
- ATsu16** Ampliamento dell'area mercatale
- ATsu17** Attrezzature urbane in via Carillo
- ATsu18** Attrezzature urbane in via Caifasso
- ATsu19** Attrezzature urbane in via Nicola Pastore
- ATsu20** Attrezzature urbane in località San Pietro
- ATsu21** Attrezzature urbane in località Li Curti
- ATsu22** Attrezzature urbane in località Casa Costa
- ATsu23** Attrezzature urbane in località Corpo di Cava
- ATsu24** Attrezzature urbane in località Pregiato
- ATsu25** Attrezzature urbane in via Ugo Foscolo
- ATsu26** Attrezzature urbane in località Sparani
- ATsu27** Attrezzature urbane in viale Mazzini
- ATsu28** Attrezzature urbana servizio del campo sportivo di Santa Lucia

Ambiti di Trasformazione per Insedimenti Integrati

- ATI01** Insedimenti Integrati in località Sant'Arcangelo
- ATI02** Insedimenti Integrati in via Salvo D'Acquisto
- ATI03** Insedimenti Integrati in località Casa David
- ATI04** Insedimenti Integrati in località Casa Costa
- ATI05** Insedimenti Integrati in località Siepi
- ATI06** Insedimenti Integrati in località Santa Lucia
- ATI07** Insedimenti Integrati in località San Giuseppe al Pozzo

Ambiti di Riserva Pubblica

- ATirp01** La sede comunale
- ATirp02** Piazza Mario Amabile (già Piazza Lentini)
- ATirp03** Aree di proprietà ASL in via Antonio Gramsci
- ATirp04** Aree di proprietà comunale in Antonio Gramsci
- ATirp05** Le aree sportive comunali
- ATirp06** La Maddalena

Ambiti di Riqualificazione degli edifici speciali della tradizione produttiva cavese

- ATp01** Manifatture tessili Siani
- ATp02** Tipografia Di Mauro
- ATp03** Ceramiche artistiche Pisapia
- ATp04** Ceramiche artistiche La Vietrese

Progetti, programmi e piani in atto

- PA01** Parco urbano Corso Principe Amedeo e area inferiore del Trincerone
- PA02** Programma di riqualificazione edilizia ed urbanistica per l'eliminazione di baracche, containers e prefabbricati: via Ido Longo
- PA03** Piano per l'Edilizia Economica e Popolare Comparto C3 fraz. San Pietro - via N. Di Marino
- PA04** Piano per l'Edilizia Economica e Popolare Comparto C3 fraz. San Pietro via C. Consalvo
- PA05** Completamento del comprensorio Piano per l'Edilizia Economica e Popolare della frazione di Santa Lucia – Sub Comparto A
- PA06** Masterplan Area Palaeventi Pregiato
- PA07** Programma di riqualificazione edilizia ed urbanistica per l'eliminazione di baracche, containers e prefabbricati: comparto Pregiato
- PA08** Programma Integrato Città Sostenibili: San Pietro
- PA09** Programma Integrato Città Sostenibili: Santa Lucia

Progetti di Intervento Unitario

- PIU01** I Monti Lattari
- PIU02** Oasi del Diecimare
- PIU03** Programma complesso per la valorizzazione di Piazza San Francesco ed aree annesse
- PIU04** Programma di valorizzazione degli immobili scolastici di particolare interesse architettonico e tipologico di Marini, Dupino, San Giuseppe al Pozzo e San Martino
 - Immobili scolastici
- PIU05** Programma di valorizzazione Stazione Centrale di Cava dè Tirreni
- PIU06** Programma di Valorizzazione del patrimonio immobiliare di proprietà pubblica
 - Immobili pubblici
- PIU07** Programma di Valorizzazione del borgo rurale di Sant'Anna

Mitigazione del rischio idrogeologico

- MRI01** Mitigazione del rischio idrogeologico in località Santi Quaranta
- MRI02** Sistemazione idraulica Vallone Bagnara
- MRI03** Messa in sicurezza della scarpata in frana di via G. Cinque

Mobilità carrabile

- MG01** Decongestionamento della Strada Statale 18: Prolungamento da via P. Atenolfi a via dei Fabbri Lotto 2
- MG02** Decongestionamento della Strada Statale 18: Completamento fino a via Arti e Mestieri Lotto 3
- MG03** Anulare urbano di circumpollazione: realizzazione di una viabilità di collegamento da via Giuseppe Trara Genoino a via Corradino Schreiber (PIU03)
- MG04** Anulare urbano di circumpollazione: realizzazione di una viabilità di collegamento da via Ernesto Di Marino a via Gaetano Filangieri (ATsu08)
- MG05** Anulare urbano di circumpollazione: realizzazione di un viadotto di emergenza per motivi di protezione civile di collegamento tra via Enrico Grimaldi e via San Martino (ATsu08)
- MG06** Anulare urbano di circumpollazione: realizzazione dell'Asse Medio Collinare di Pregiato e interrimento di via Giuseppe Abbro (PA07)
- MG07** Realizzazione del tratto stradale di collegamento tra via Generale Luigi Parisi e via Rosario Senatore
- MG08** Realizzazione di una viabilità a servizio del Campo Sportivo Polivalente Tenente Pittoni (PA02)
- MG09** Realizzazione di una viabilità alternativa al centro storico di Santa Lucia di collegamento tra via Pasquale di Domenico e via Antonio Lamberti
- MG10** Completamento della viabilità del Sub Comparto A del PEEP di Santa Lucia (PA05)
- MG11** Realizzazione di un tratto stradale di collegamento da via Gaudio Maiori a via XXV Luglio (ATi07)
- MG12** Variante e messa in sicurezza della Strada Provinciale n.360
- MG13** Viabilità di progetto del Masterplan Area Palaeventi di Pregiato (PA06)
- MG14** Viabilità di progetto dei Contratti di Quartiere II – Ambito di via Ferrara fraz. Pregiato (PAp04)
- MG15** Realizzazione di una viabilità di collegamento da via Luigi Ferrara a via Aniello Salsano
- MG16** Realizzazione di una viabilità di collegamento da via Oreste Di Benedetto a via San Lorenzo
- MG17** Realizzazione di una viabilità alternativa di collegamento da via Sala a via Carlo Santoro (ATsu17)
- MG18** Completamento della viabilità prevista dal Piano di lottizzazione di iniziativa privata Comparto C3 Località San Pietro (PAp03)
- MG19** Realizzazione di una viabilità alternativa di collegamento da via Antonio Orilia a via Vincenzo Palazzo
- MG20** Realizzazione di una viabilità alternativa di collegamento da via Casa David a via Maria Casaburi (ATi03)
- MG21** Pista di servizio all'Eremo di San Martino (PT02)
- MG22** Pista di esodo per motivi di protezione civile in località Contrapone
- MG23** Pista di esodo per motivi di protezione civile in località Cesinola
- MG24** Realizzazione di una viabilità di collegamento da via Edoardo De Filippis a via Giuseppe Abbro
- MG25** Realizzazione di una viabilità di collegamento da via Raffaele Guariglia a via Edoardo De Filippis
- MG26** Realizzazione di una viabilità di collegamento da via Sala a traversa Caliri
- MG27** Realizzazione di una viabilità di collegamento da traversa Caliri a via Giuseppe Palmieri

Progetti, programmi e piani in atto di iniziativa pubblica e privata

- PAp01** Piano di lottizzazione di iniziativa privata Comparto C3 Località San Pietro
- PAp02** Piano di lottizzazione di iniziativa privata Località Santa Lucia Comparto C3 Santa Lucia
- PAp03** Parco Ludico naturalistico San Pietro-Croce
- PAp04** Programma Innovativo in Ambito Urbano: Contratti di Quartiere II – Ambito di via Ferrara fraz. Pregiato

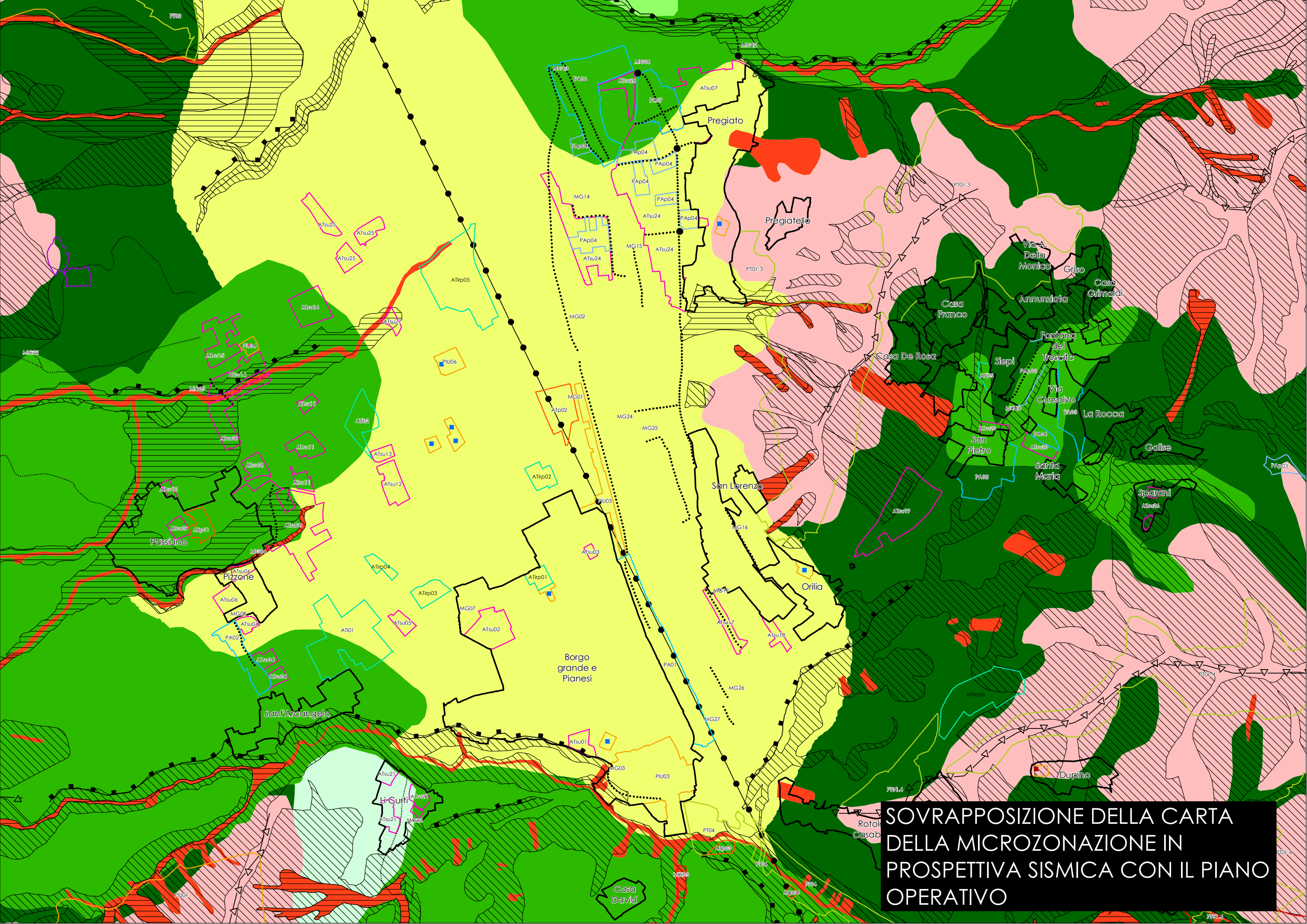
Interventi pubblici e privati prioritari di interesse pubblico

Parchi tematici

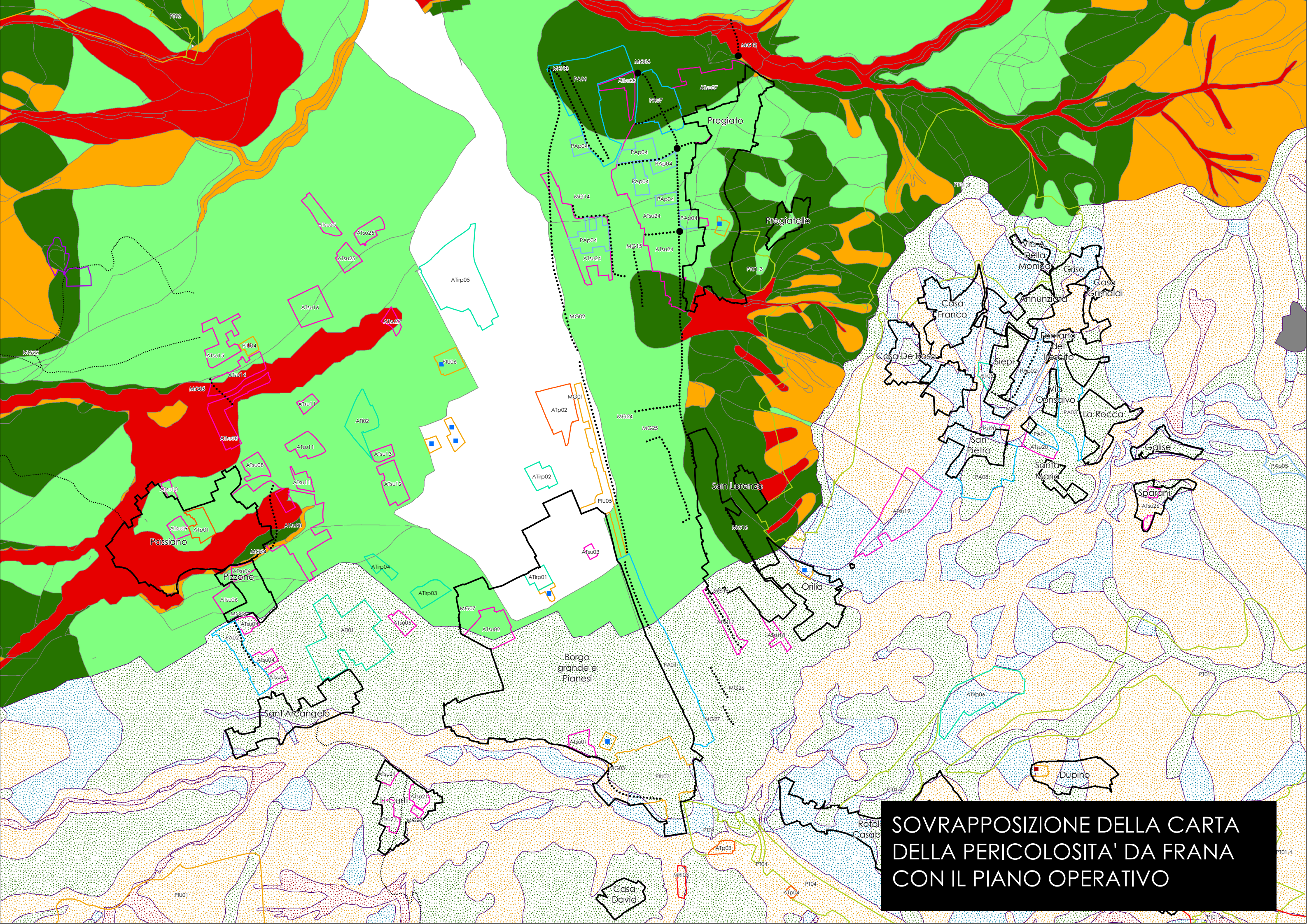
- | | | | | | |
|-------------|---------------------------------|--------------|---------------|--------------|----------------|
| PT01 | Parco storico delle Torri | PT1.1 | La Petrellosa | PT1.3 | Monte Castello |
| | | PT1.2 | Il Toppo | PT1.4 | Monte Vavano |
| PT02 | Parco del Colle di San Martino | | | | |
| PT03 | Parco delle grotte del Bonea | | | | |
| PT04 | Parco del Vallone San Francesco | | | | |

Rinaturazione dei detrittori ambientali

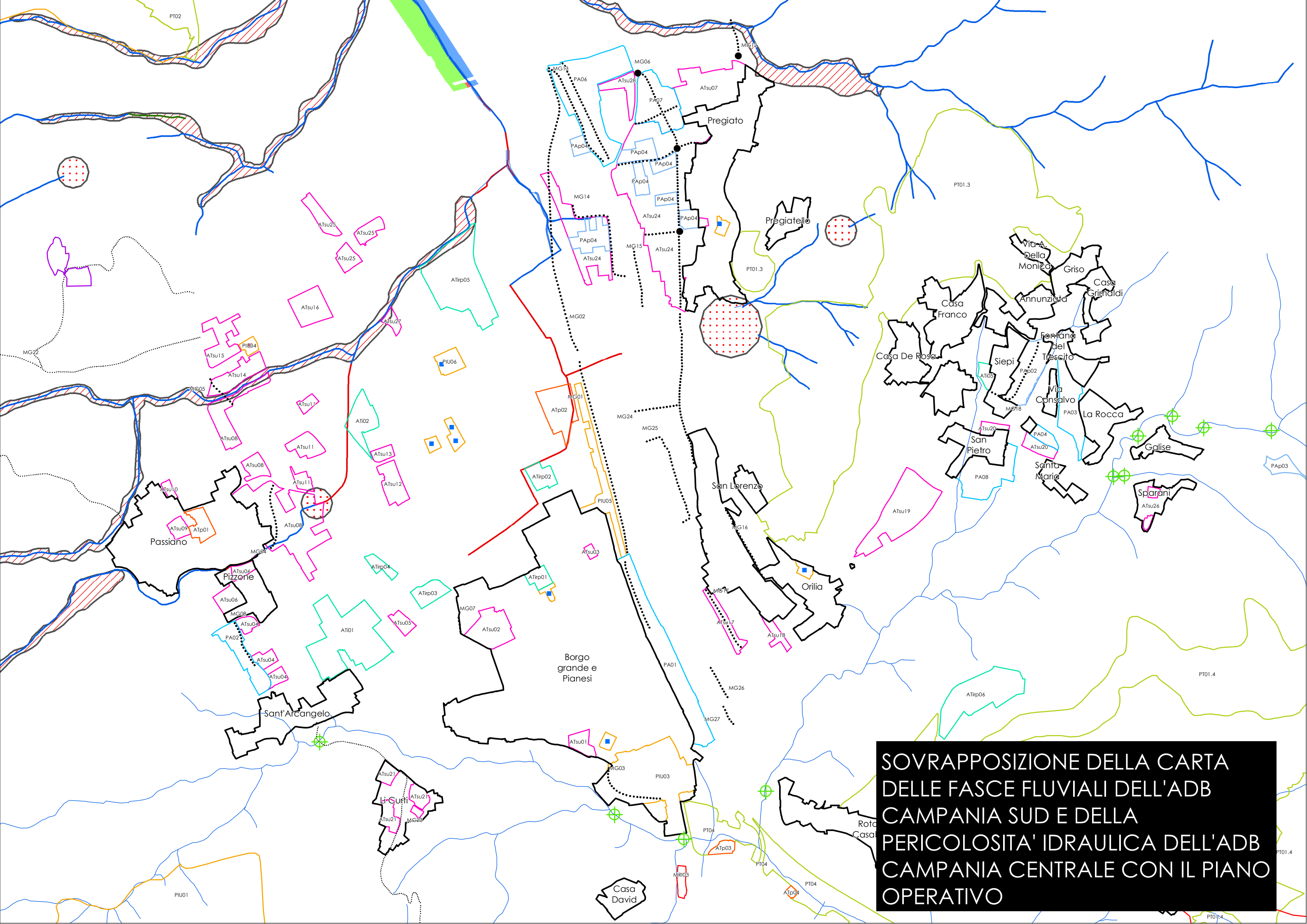
- RDA01** Bonifica, ripristino ambientale e messa in sicurezza permanente della ex discarica RSU in località Cannetiello
- RDA02** Recupero ambientale e paesaggistico della cava Pescullo in località San Martino



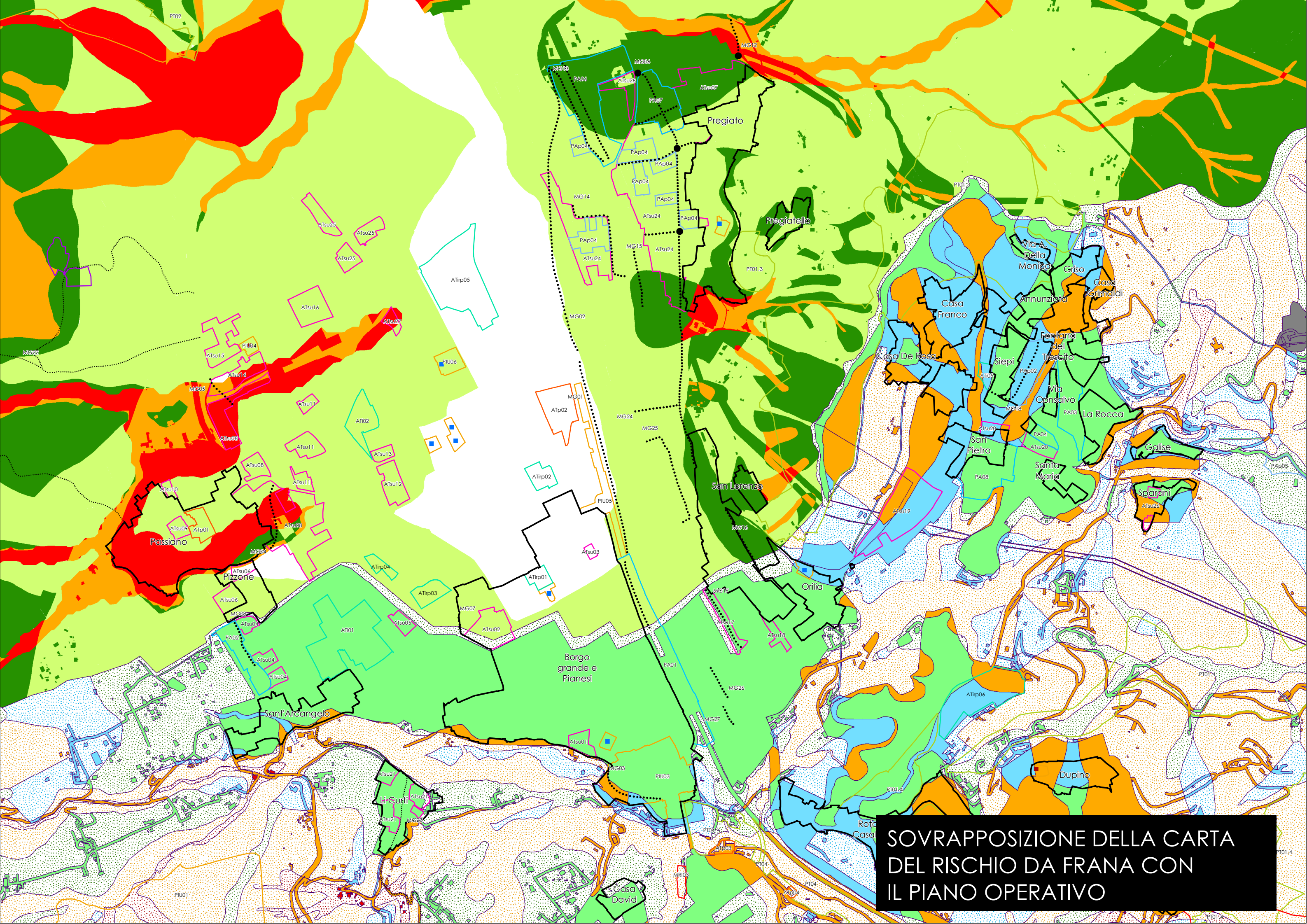
SOVRAPPOSIZIONE DELLA CARTA DELLA MICROZONAZIONE IN PROSPETTIVA SISMICA CON IL PIANO OPERATIVO



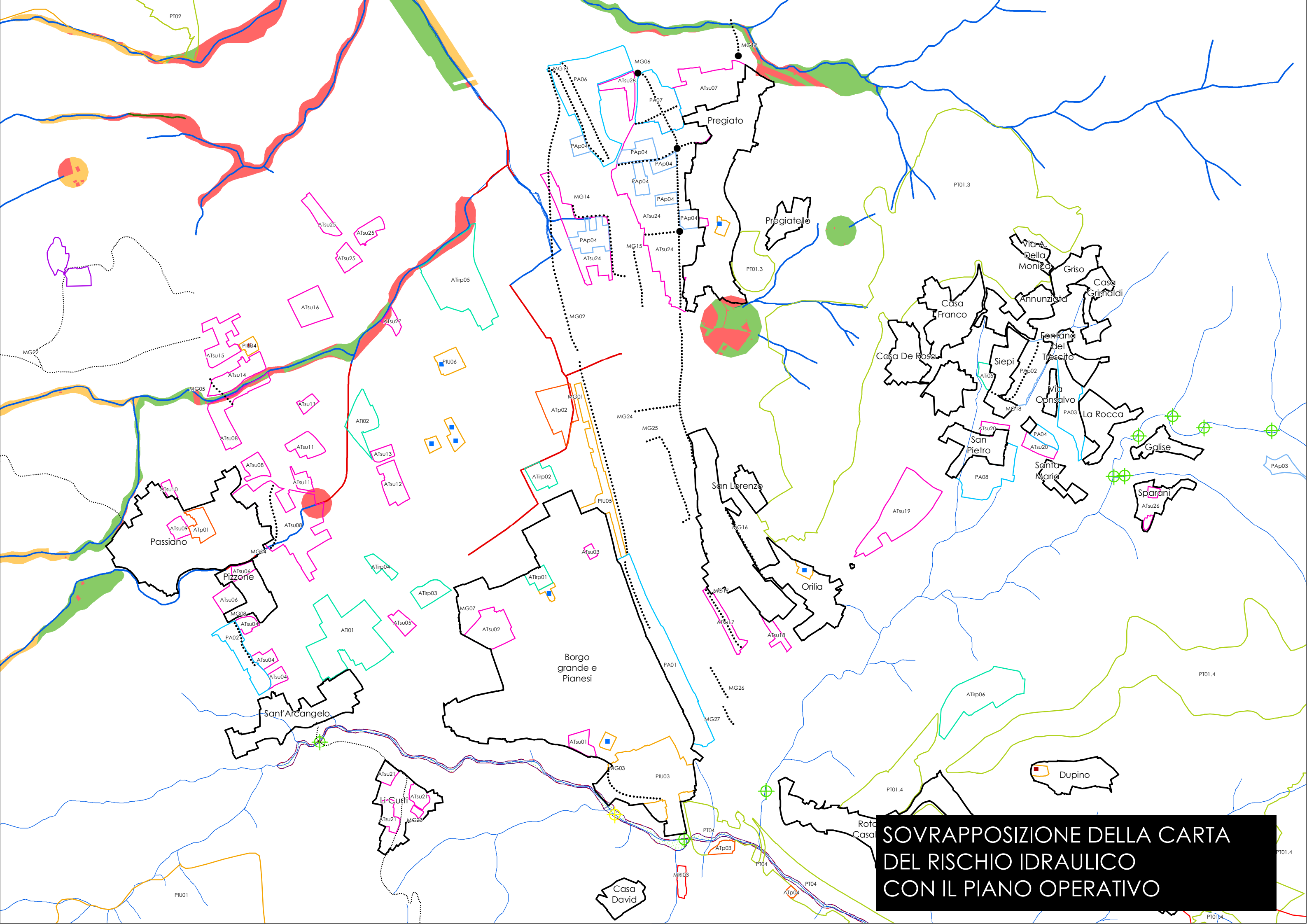
SOVRAPPOSIZIONE DELLA CARTA DELLA PERICOLOSITA' DA FRANA CON IL PIANO OPERATIVO



SOVRAPPOSIZIONE DELLA CARTA
DELLE FASCE FLUVIALI DELL'ADB
CAMPANIA SUD E DELLA
PERICOLOSITA' IDRAULICA DELL'ADB
CAMPANIA CENTRALE CON IL PIANO
OPERATIVO



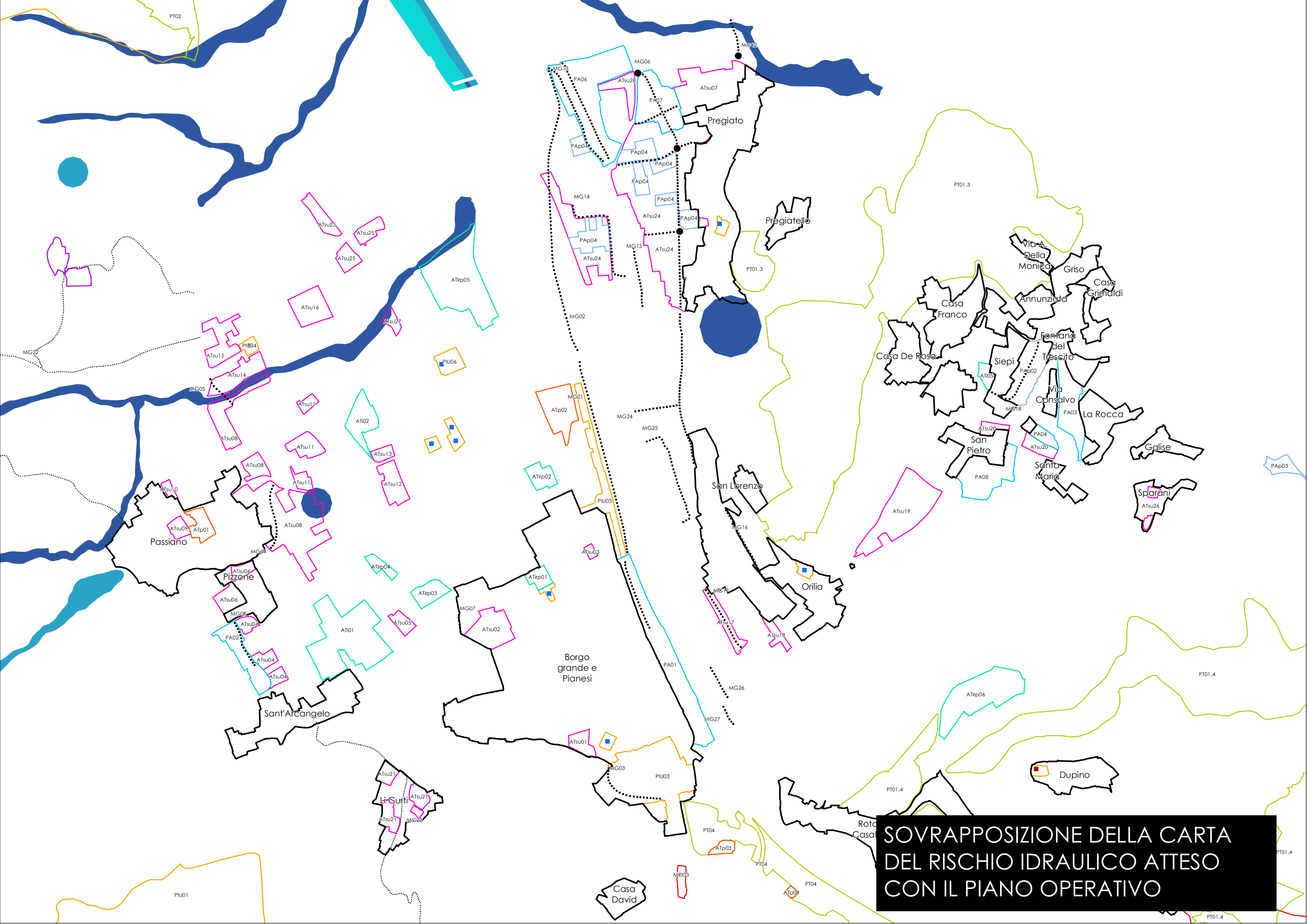
SOVRAPPOSIZIONE DELLA CARTA
DEL RISCHIO DA FRANA CON
IL PIANO OPERATIVO



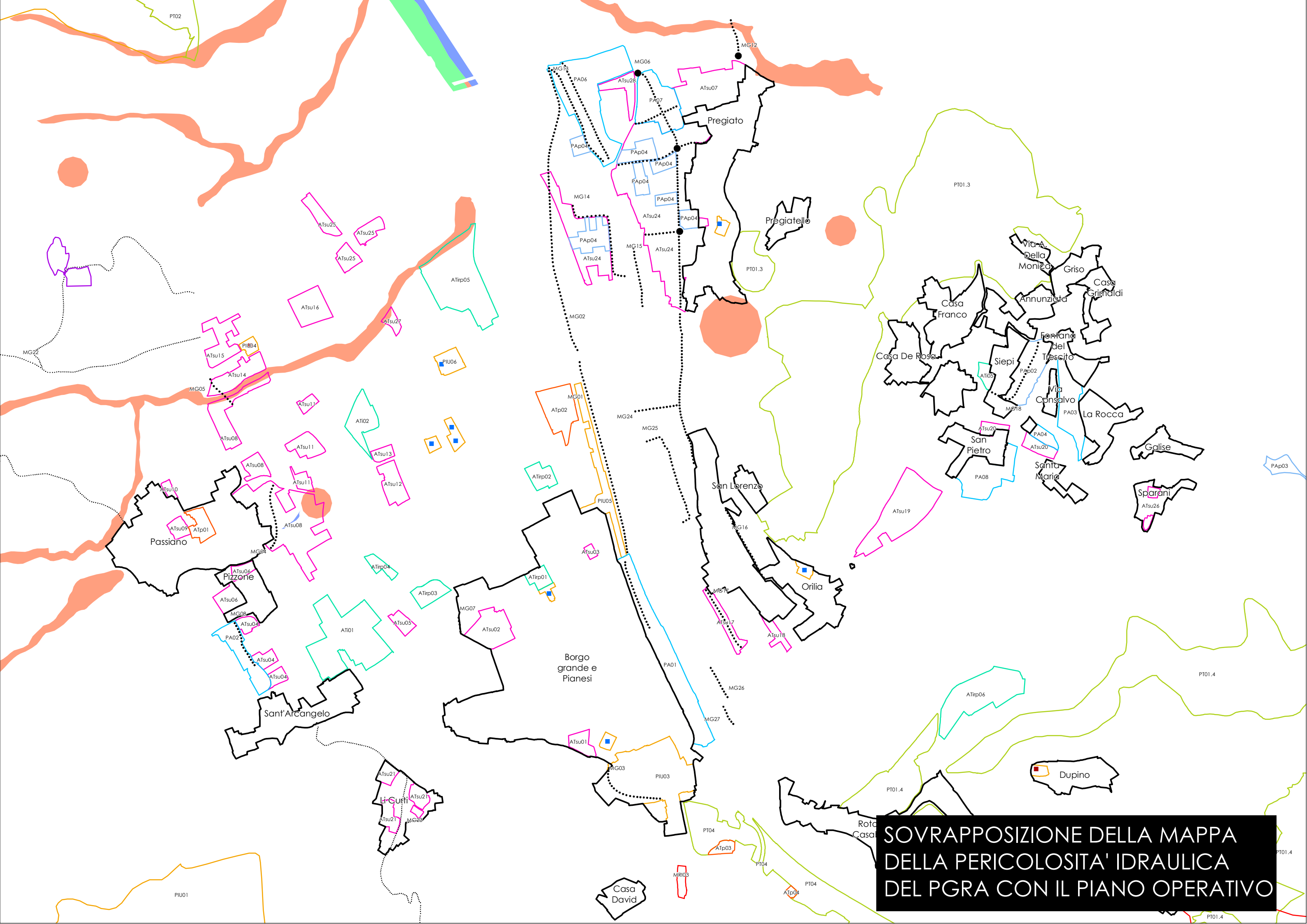
SOVRAPPOSIZIONE DELLA CARTA DEL RISCHIO IDRAULICO CON IL PIANO OPERATIVO



SOVRAPPOSIZIONE DELLA CARTA DEL RISCHIO DA FRANA ATTESO CON IL PIANO OPERATIVO



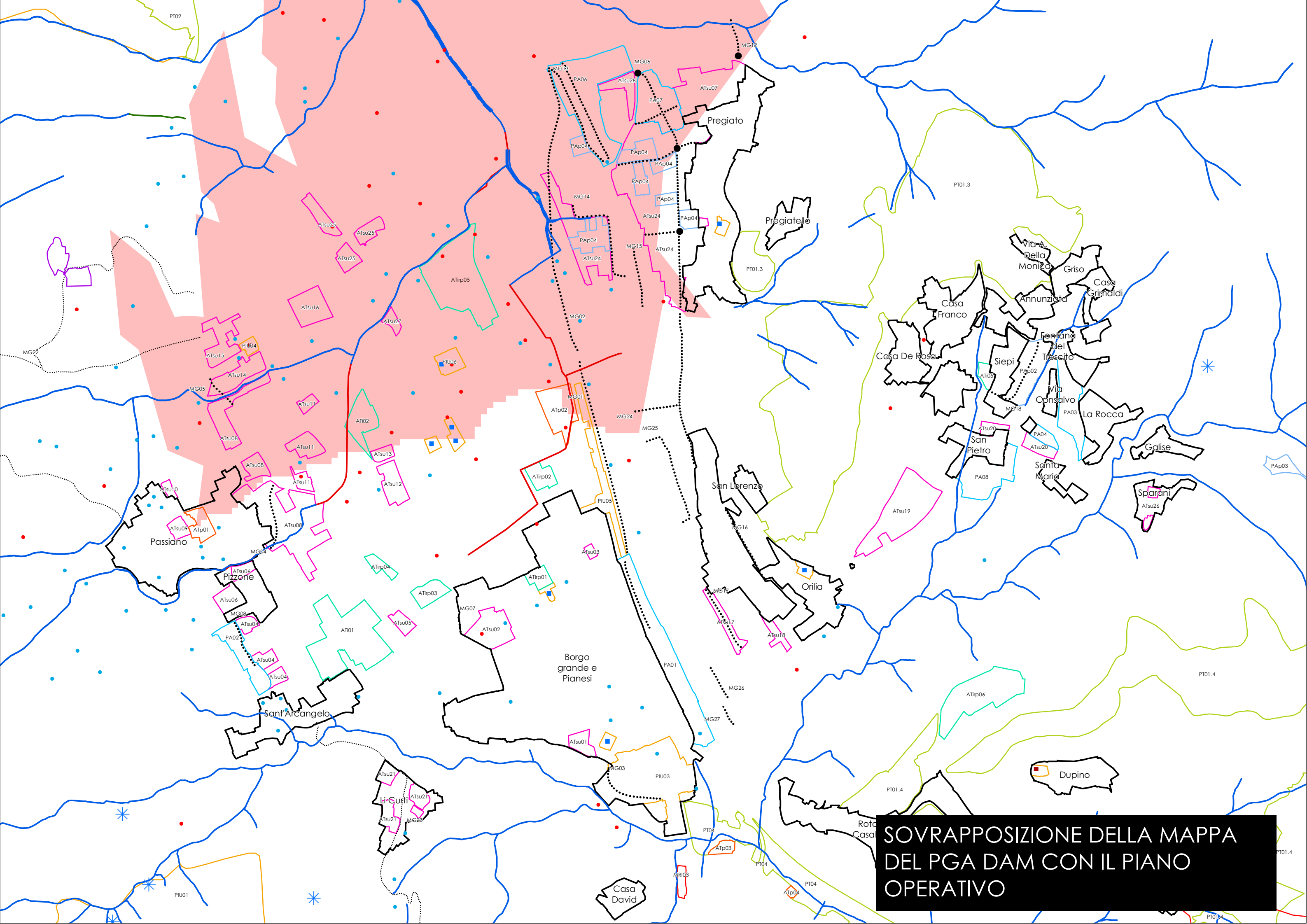
SOVRAPPOSIZIONE DELLA CARTA DEL RISCHIO IDRAULICO ATTESO CON IL PIANO OPERATIVO



SOVRAPPOSIZIONE DELLA MAPPA DELLA PERICOLOSITA' IDRAULICA DEL PGRA CON IL PIANO OPERATIVO



SOVRAPPOSIZIONE DELLA MAPPA DEL RISCHIO IDRAULICO DEL PGRA CON IL PIANO OPERATIVO



SOVRAPPOSIZIONE DELLA MAPPA
DEL PGA DAM CON IL PIANO
OPERATIVO